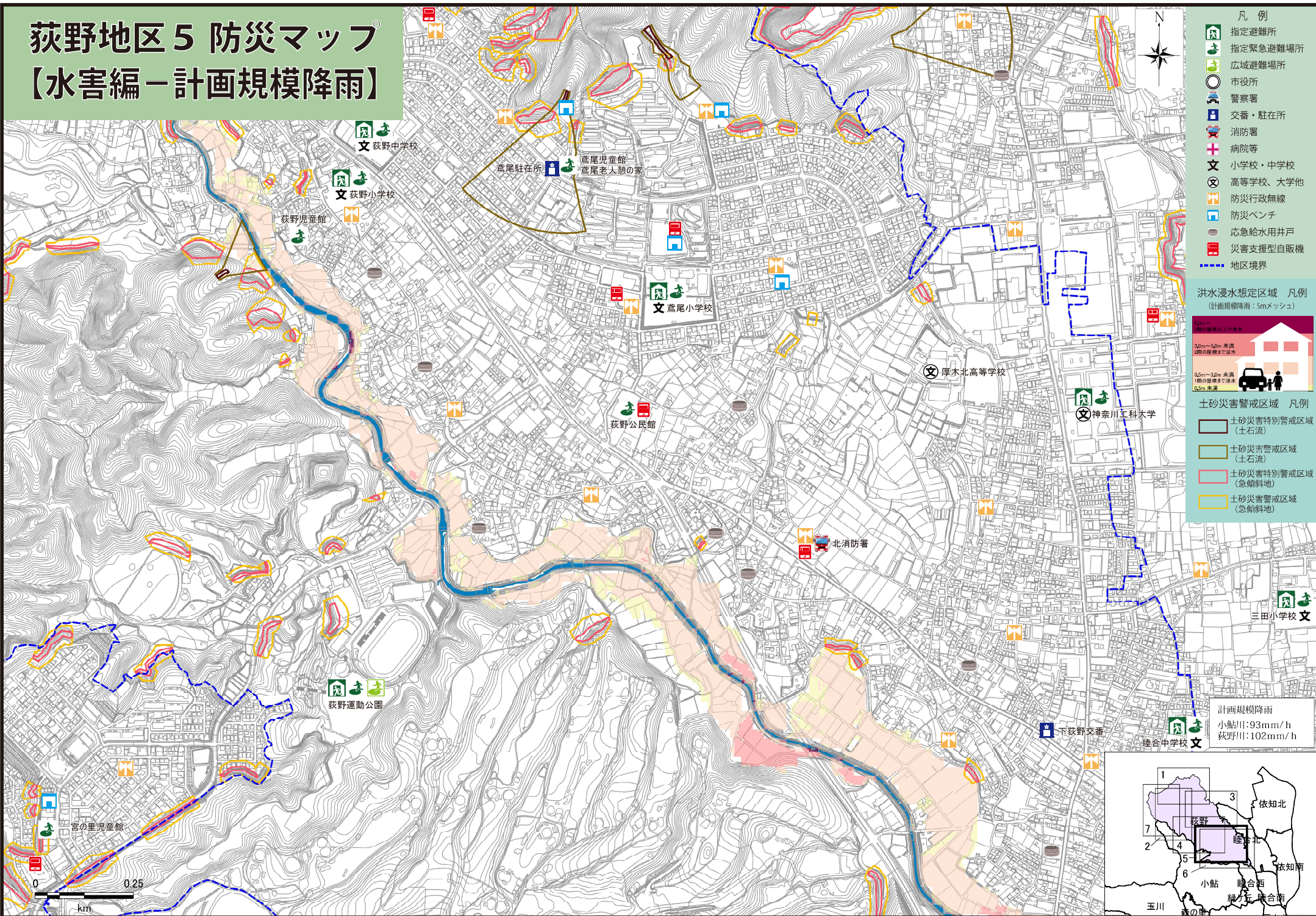


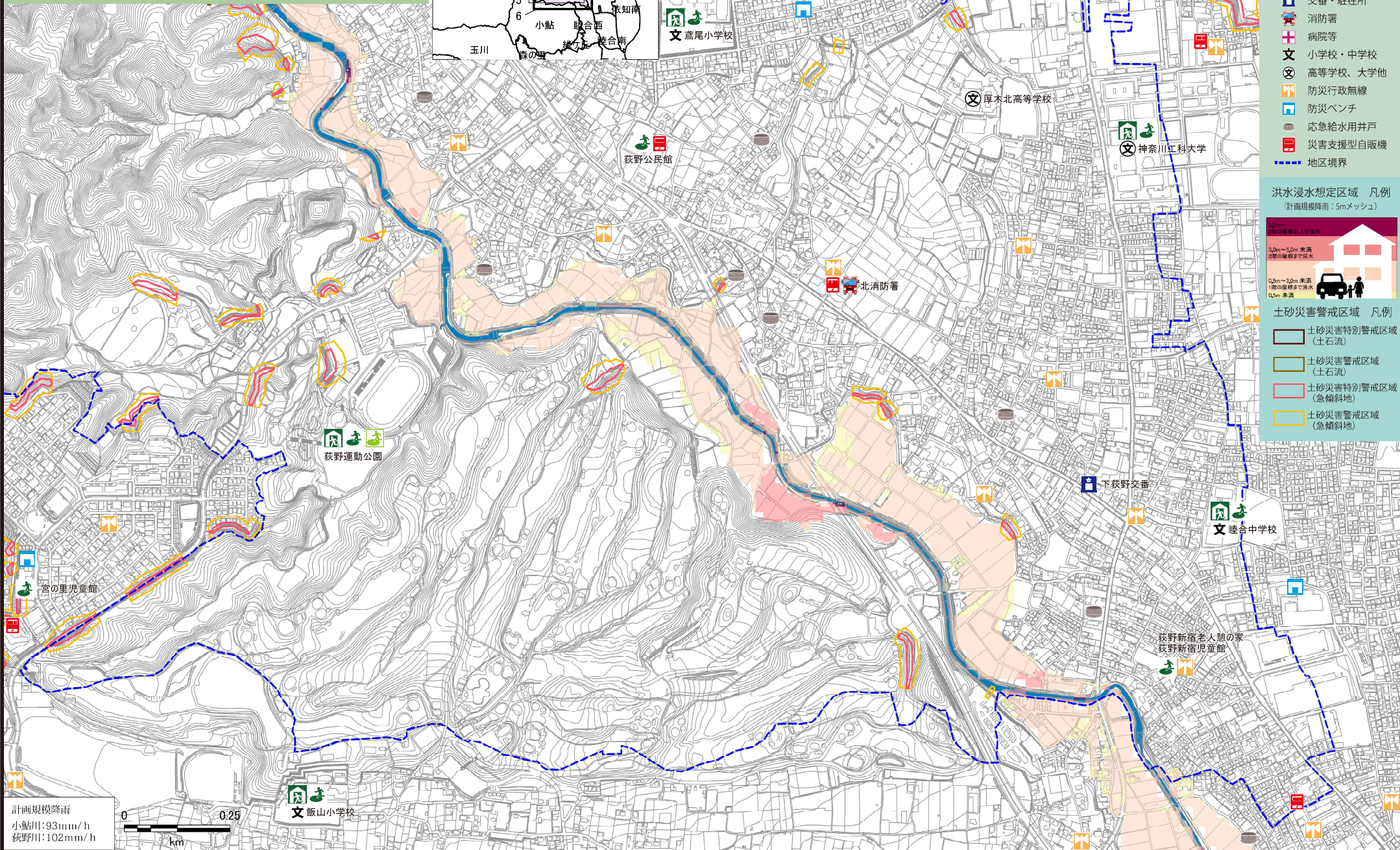
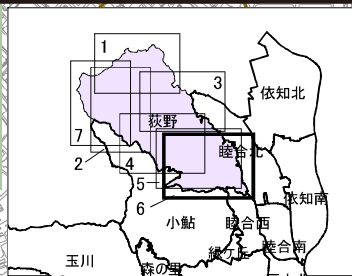
荻野地区5 防災マップ

【水害編 - 計画規模降雨】



荻野地区6 防災マップ

【水害編－計画規模降雨】



- 凡例
- 指定避難所
 - 指定緊急避難場所
 - 広域避難場所
 - 市役所
 - 警察署
 - 交番・駐在所
 - 消防署
 - 病院等
 - 小学校・中学校
 - 高等学校・大学他
 - 防災行政無線
 - 防災ベンチ
 - 応急給水用井戸
 - 災害支援型自販機
 - 地区境界

- 洪水浸水想定区域 凡例
(計画規模降雨: 5mメッシュ)
- 3.0m以上の浸水
2階の屋根まで浸水
 - 0.5m~3.0mの浸水
1階の屋根まで浸水
 - 0.5m未満の浸水

- 土砂災害警戒区域 凡例
- 土砂災害特別警戒区域
(土石流)
 - 土砂災害警戒区域
(土石流)
 - 土砂災害特別警戒区域
(急傾斜地)
 - 土砂災害警戒区域
(急傾斜地)

計画規模降雨
小淵川: 93mm/h
荻野川: 102mm/h

