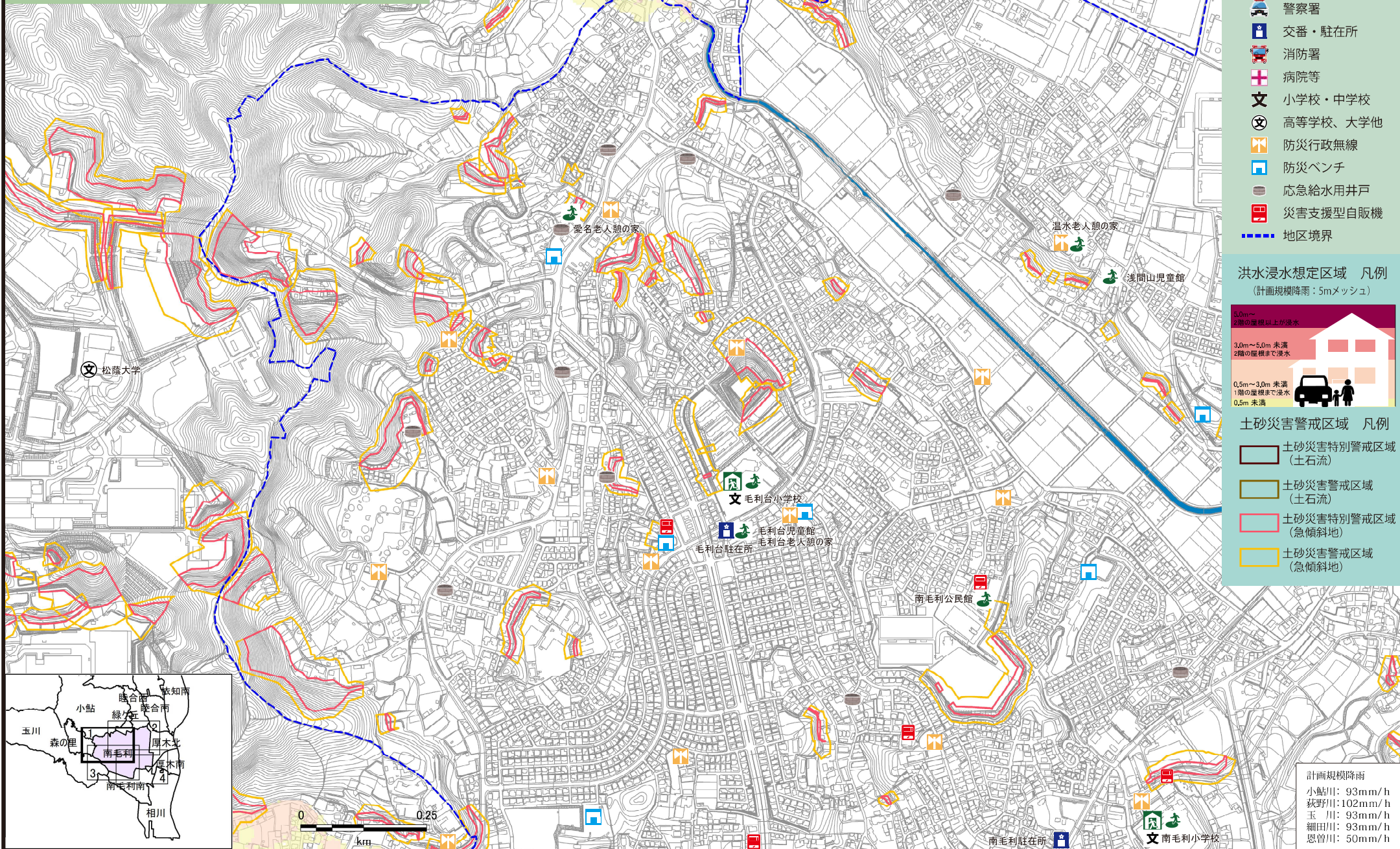


南毛利地区1 防災マップ

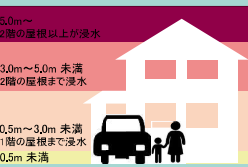
【水害編－計画規模降雨】



- ### 凡例
- 指定避難所
 - 指定緊急避難場所
 - 広域避難場所
 - 市役所
 - 警察署
 - 交番・駐在所
 - 消防署
 - 病院等
 - 小学校・中学校
 - 高等学校、大学他
 - 防災行政無線
 - 防災ベンチ
 - 応急給水用井戸
 - 災害支援型自販機
 - 地区境界

洪水浸水想定区域 凡例

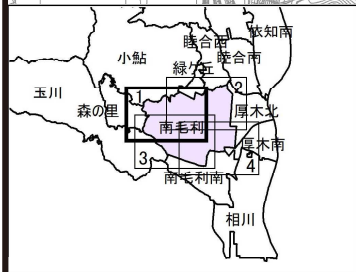
(計画規模降雨：5mメッシュ)



- ### 土砂災害警戒区域 凡例
- 土砂災害特別警戒区域 (土石流)
 - 土砂災害警戒区域 (土石流)
 - 土砂災害特別警戒区域 (急傾斜地)
 - 土砂災害警戒区域 (急傾斜地)

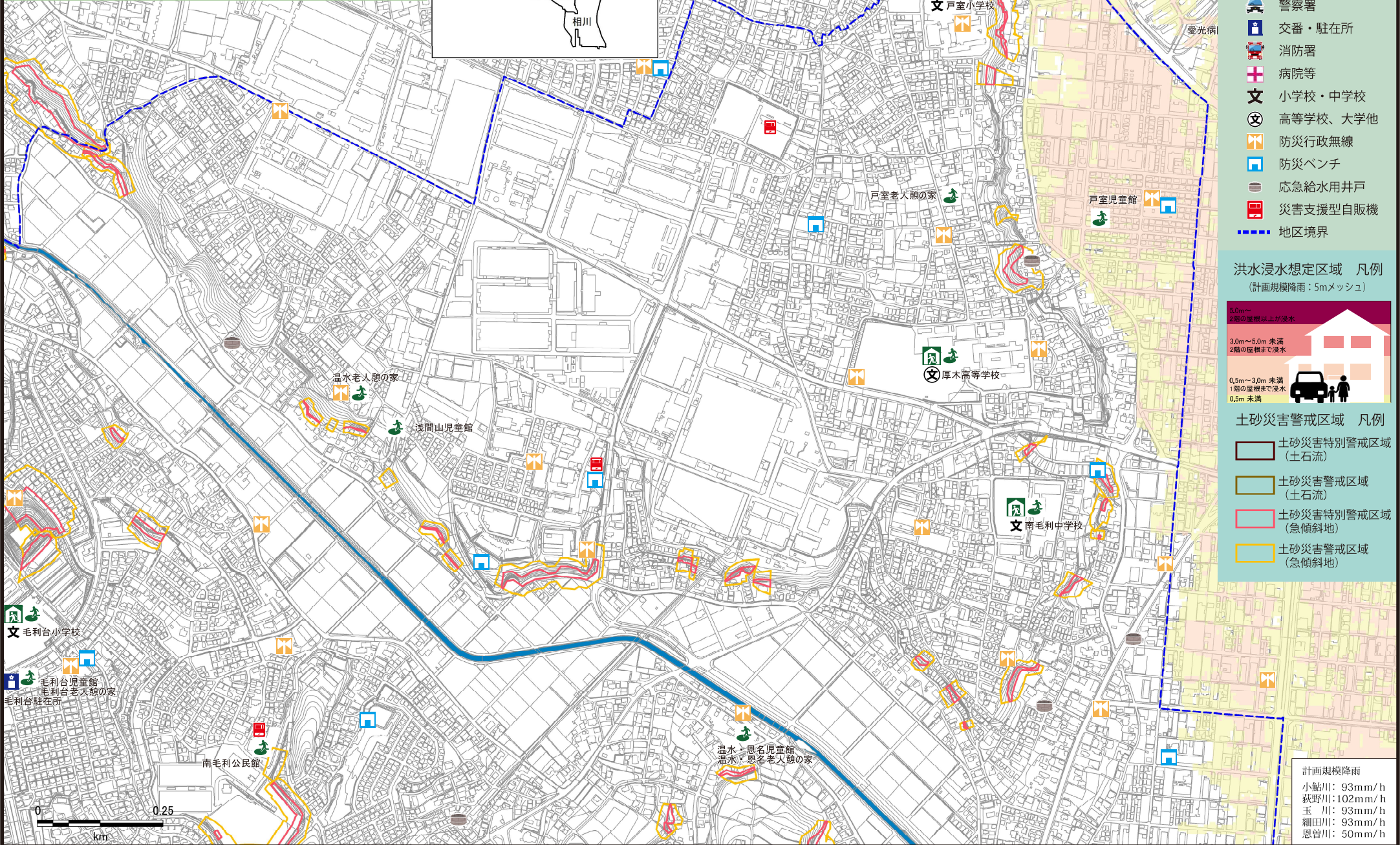
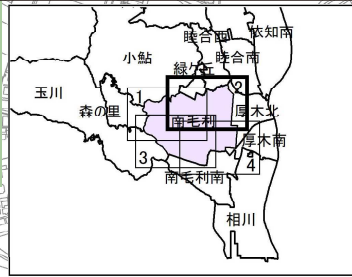
計画規模降雨

小島川	93mm/h
萩野川	102mm/h
玉川	93mm/h
細田川	93mm/h
恩曾川	50mm/h



南毛利地区2 防災マップ

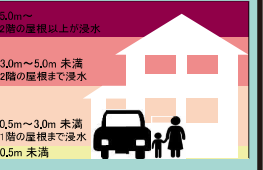
【水害編－計画規模降雨】



- ### 凡例
- 指定避難所
 - 指定緊急避難場所
 - 広域避難場所
 - 市役所
 - 警察署
 - 交番・駐在所
 - 消防署
 - 病院等
 - 小学校・中学校
 - 高等学校、大学他
 - 防災行政無線
 - 防災ベンチ
 - 応急給水用井戸
 - 災害支援型自販機
 - 地区境界

洪水浸水想定区域 凡例

(計画規模降雨: 5mメッシュ)



土砂災害警戒区域 凡例

- 土砂災害特別警戒区域 (土石流)
- 土砂災害警戒区域 (土石流)
- 土砂災害特別警戒区域 (急傾斜地)
- 土砂災害警戒区域 (急傾斜地)

計画規模降雨

小鮎川	93mm/h
狹野川	102mm/h
玉川	93mm/h
細田川	93mm/h
恩曾川	50mm/h