
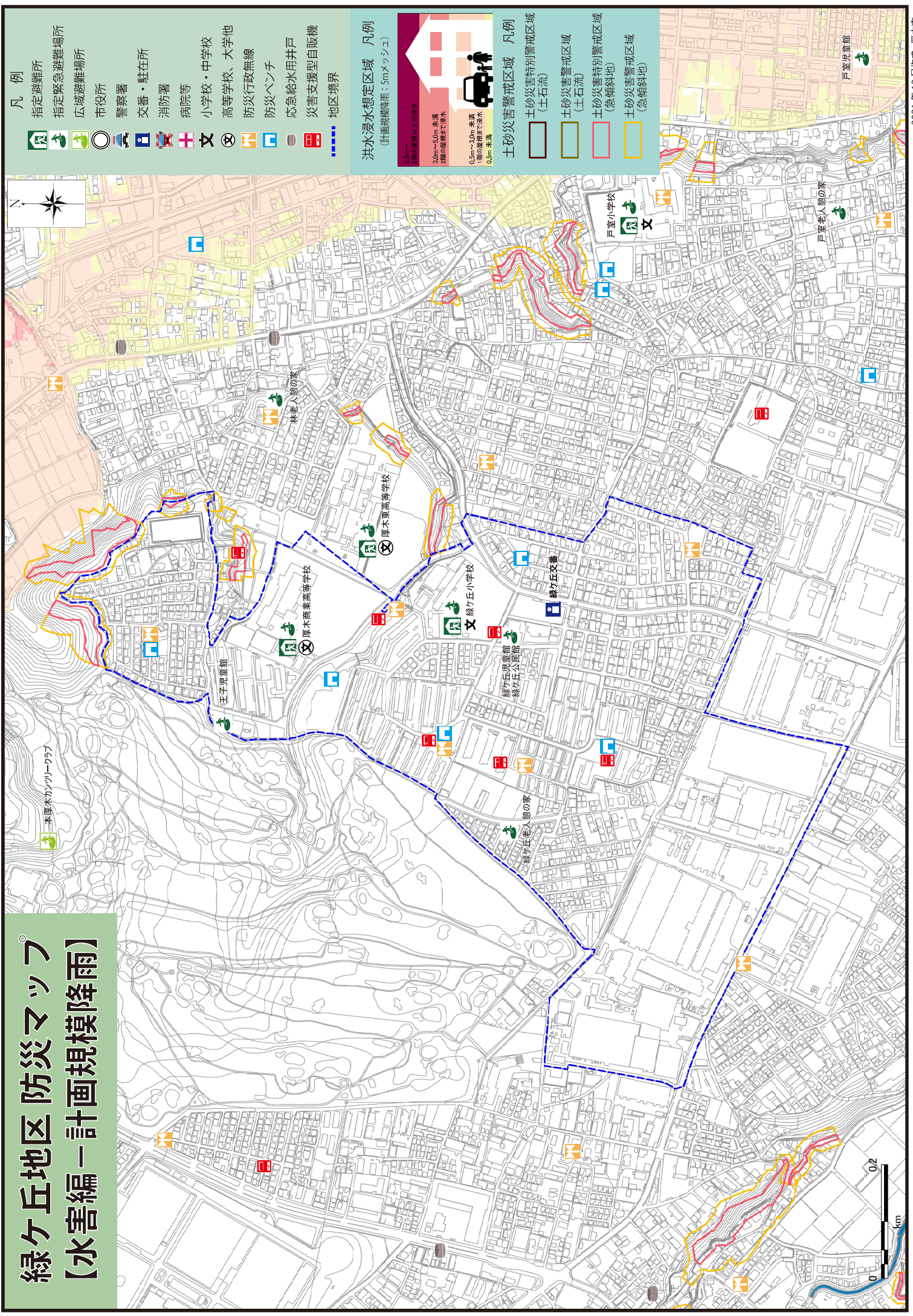



緑ヶ丘地区防災マップ 【水害編 - 計画規模降雨】



本厚木カンツリークラブ

凡例
指定避難所
指定緊急避難場所
広域避難場所
市役所
警察署
交番・駐在所
消防署
病院等
小学校・中学校
高等学校・大学他
防災行政無線
防災ヘリコプター
応急給水用井戸
災害支援型自販機
地区境界

洪水浸水想定区域 凡例
(計画規模降雨: 5mメッシュ)



土砂災害警戒区域 凡例

- 土砂災害特別警戒区域 (土石流)
- 土砂災害警戒区域 (土石流)
- 土砂災害特別警戒区域 (急傾斜地)
- 土砂災害警戒区域 (急傾斜地)