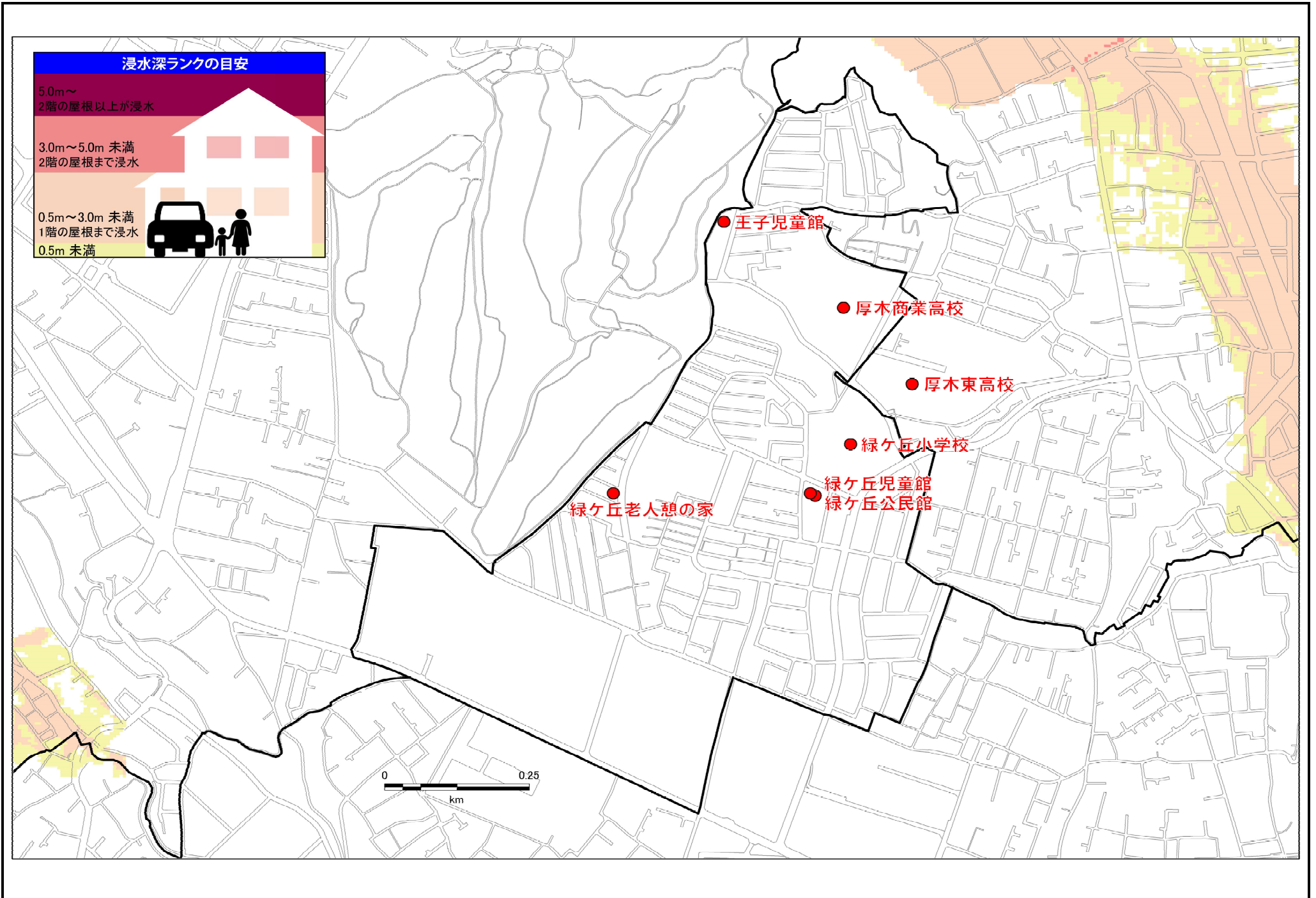
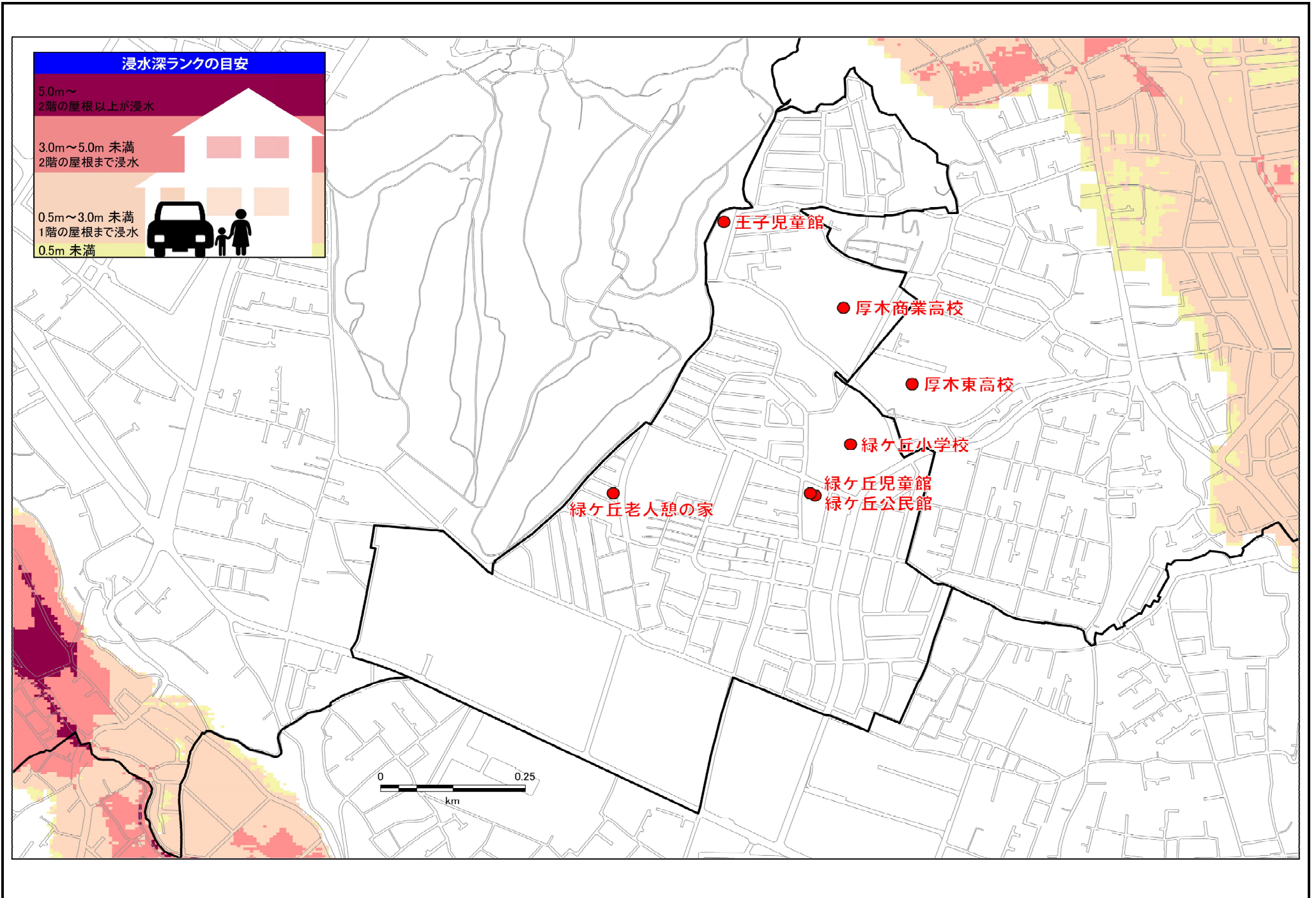






⑤洪水浸水想定区域図(計画規模降雨)



⑥洪水浸水想定区域図(想定最大規模降雨)





土砂災害警戒区域 凡例	
	土砂災害特別警戒区域 (土石流)
	土砂災害警戒区域 (土石流)
	土砂災害特別警戒区域 (急傾斜地)
	土砂災害警戒区域 (急傾斜地)

