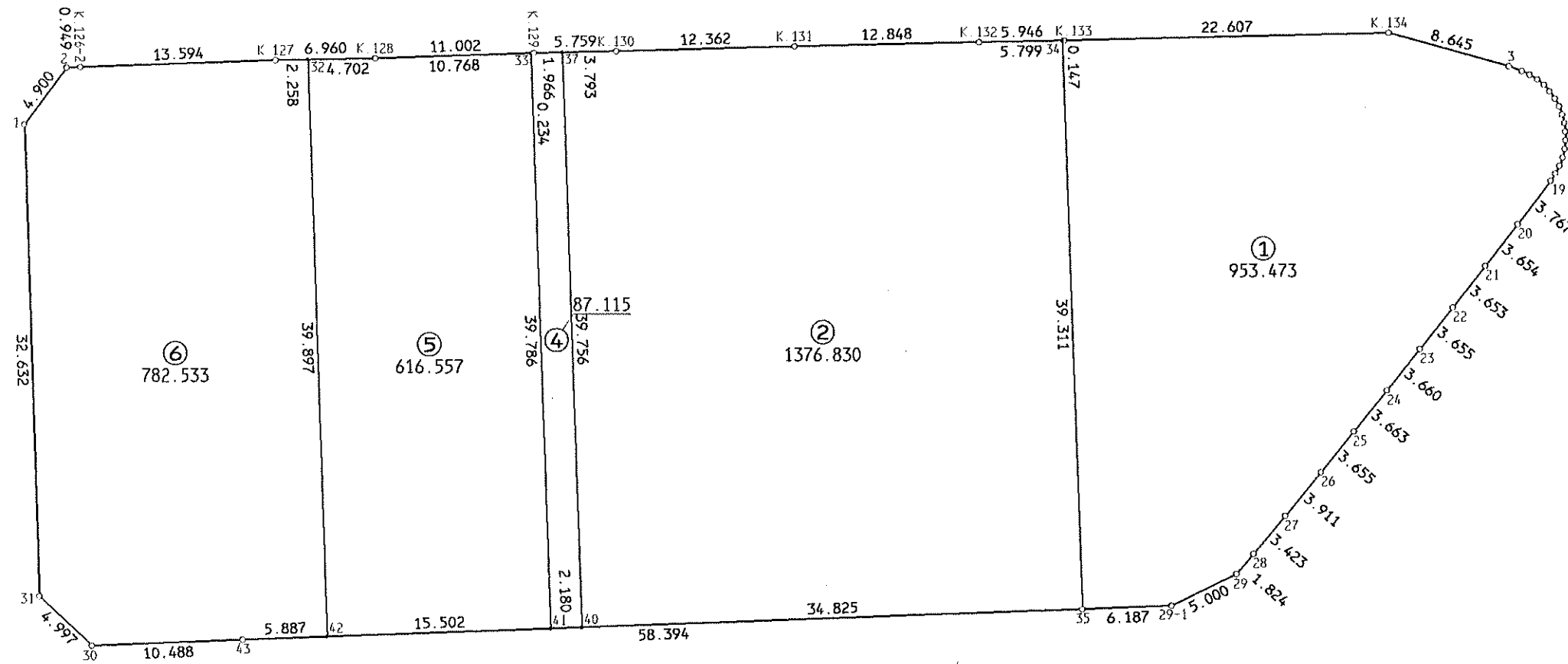
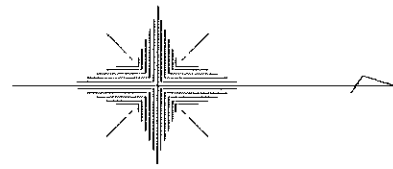


厚木インター南部 地区 画地原子

1 街区 日付 平成4年3月16日

街区面積 3816.508
 合計面積 3816.508
 縮尺 1:400

点名	距離	点名	距離
3	0.942	11	0.604
4	0.603	12	0.606
5	0.610	13	0.607
6	0.607	14	0.601
7	0.608	15	0.609
8	0.605	16	0.605
9	0.613	17	0.606
10	0.604	18	0.606
11		19	

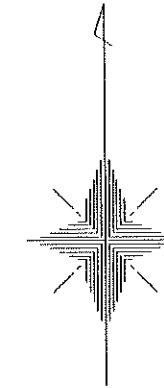


NO.	- X -	- Y -	NO.	- X -	- Y -	NO.	- X -	- Y -	NO.	- X -	- Y -
K.126-2	-64416.983	-43108.074	1#5	-64316.180	-43107.477	1#18	-64314.392	-43100.654	1#30	-64416.093	-43068.085
K.127	403.397	108.537	1#6	315.661	107.157	1#19	314.717	100.143	1#31	419.735	071.506
K.128	396.438	108.658	1#7	315.188	106.776	1#20	317.009	097.153	1#32	401.139	108.576
K.129	385.442	109.025	1#8	314.785	106.321	1#21	319.242	094.261	1#33	385.676	109.017
K.130	379.684	109.141	1#9	314.426	105.834	1#22	321.494	091.385	1#34	348.683	109.861
K.131	367.326	109.473	1#10	314.132	105.296	1#23	323.769	088.524	1#35	347.256	070.576
K.132	354.481	109.748	1#11	313.920	104.730	1#24	326.054	085.665	1#37	383.476	109.065
K.133	348.536	109.864	1#12	313.764	104.146	1#25	328.364	082.822	1#40	382.059	069.334
K.134	325.935	110.382	1#13	313.689	103.545	1#26	330.690	080.003	1#41	384.238	069.257
1#1	420.869	104.118	1#14	313.678	102.938	1#27	333.188	076.994	1#42	399.730	068.704
1#2	417.931	108.039	1#15	313.734	102.340	1#28	335.399	074.381	1#43	405.613	068.494
1#3	317.606	108.066	1#16	313.880	101.749	1#29	336.577	072.988			
1#4	316.724	107.736	1#17	314.104	101.187	1#29-1	341.073	070.801			

厚木インター南部 地区 画地原子

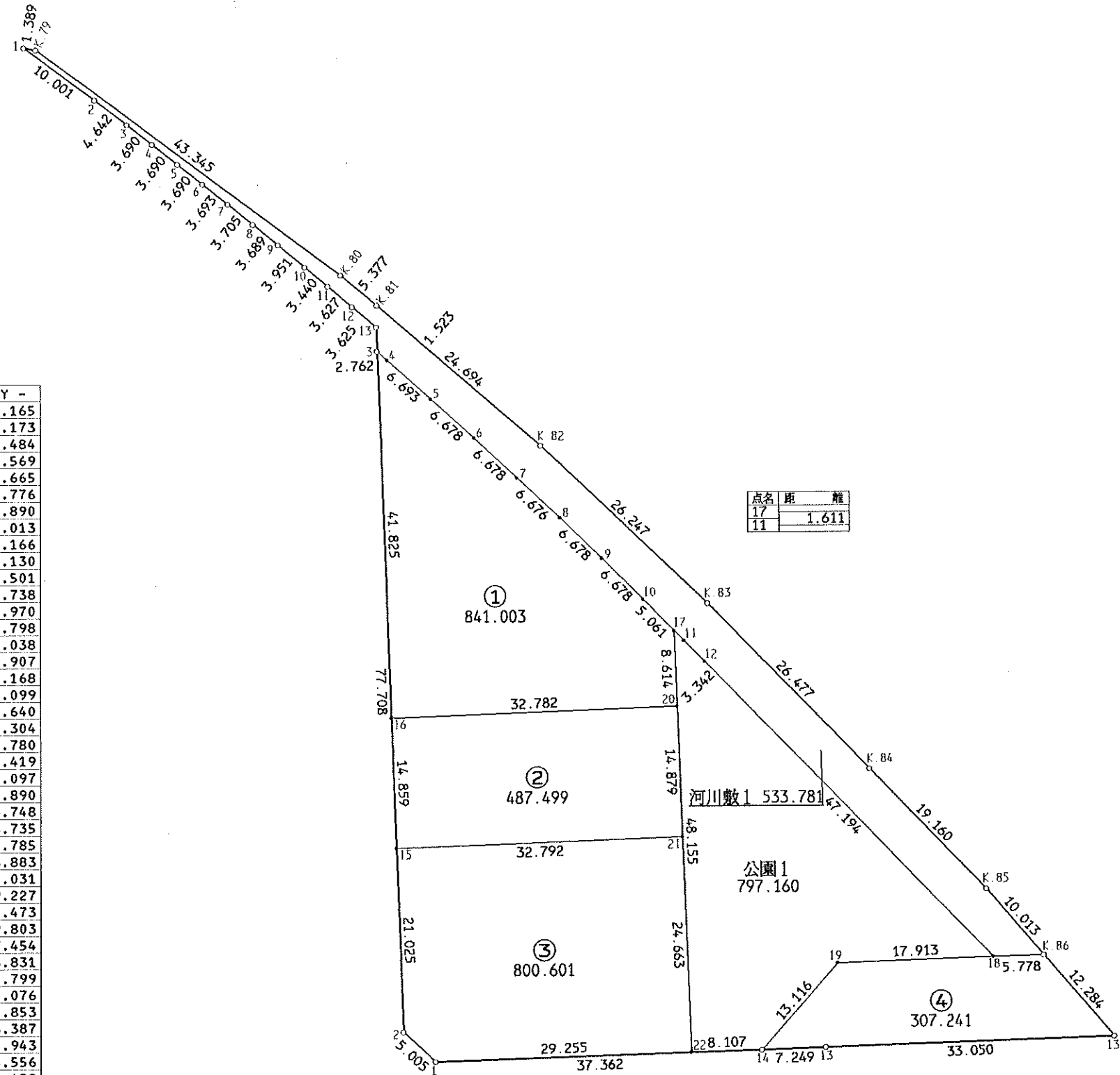
2 街区 日付 平成4年3月16日

街区面積 3767.260
 合計面積 3767.285
 縮尺 1:600



NO.	- X -	- Y -
カセツシ" #1#1	-64303.405	-43105.165
カセツシ" #1#2	309.418	097.173
カセツシ" #1#3	312.236	093.484
カセツシ" #1#4	314.499	090.569
カセツシ" #1#5	316.775	087.665
カセツシ" #1#6	319.070	084.776
カセツシ" #1#7	321.374	081.890
カセツシ" #1#8	323.708	079.013
カセツシ" #1#9	326.054	076.166
カセツシ" #1#10	328.582	073.130
カセツシ" #1#11	330.800	070.501
カセツシ" #1#12	333.149	067.738
カセツシ" #1#13	335.489	064.970
K.79	303.653	103.798
K.80	329.548	069.038
K.81	332.990	064.907
K.82	349.073	046.168
K.83	367.109	027.099
K.84	386.091	008.640
K.85	399.848	-42995.304
K.86	407.444	988.780
2#1	419.303	-43058.419
2#2	415.908	062.097
2#3	338.250	064.890
2#4	339.258	063.748
2#5	343.692	058.735
2#6	348.174	053.785
2#7	352.709	048.883
2#8	357.294	044.031
2#9	361.932	039.227
2#10	366.622	034.473
2#11	371.387	029.803
2#12	373.764	027.454
2#13	417.864	013.831
2#13-1	416.782	-42980.799
2#14	418.114	-43021.076
2#15	394.897	062.853
2#16	380.048	063.387
2#17	370.249	030.943
2#18	407.602	-42994.556
2#19	408.226	-43012.458
2#20	378.857	030.627
2#21	393.726	030.082
2#22	418.372	029.179

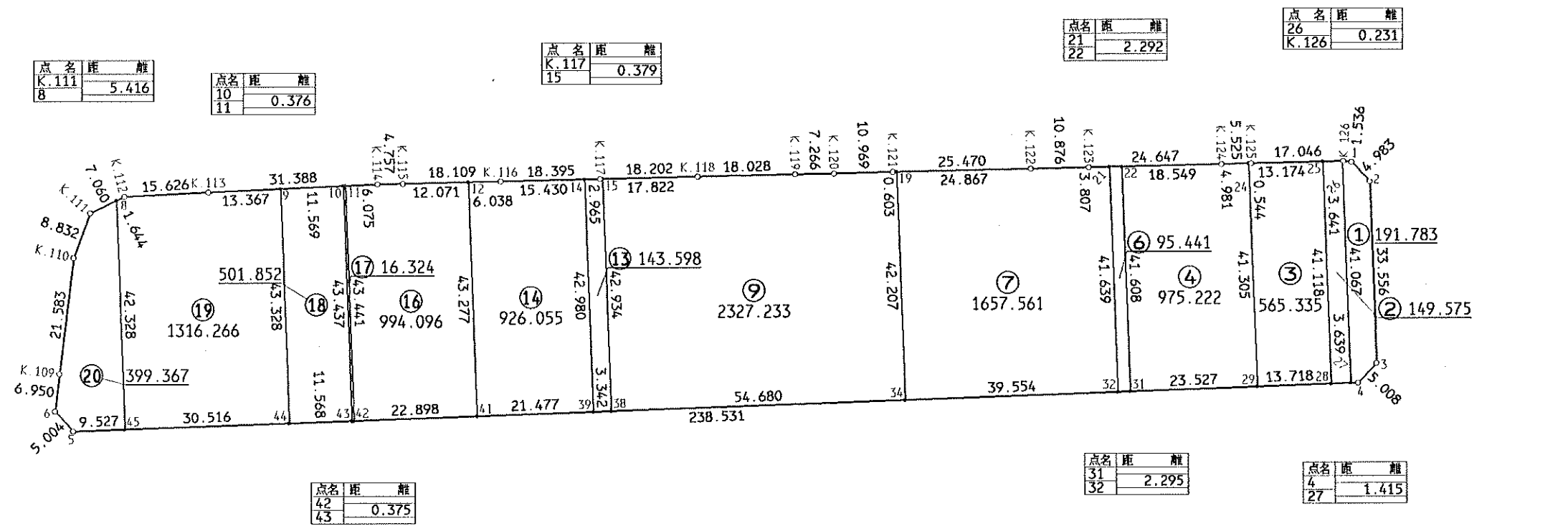
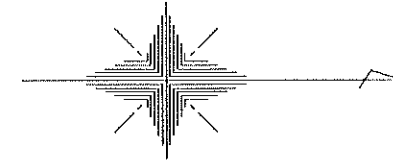
点名	距離
17	1.611
11	



厚木インター南部 地区 画地原子

3 街区 日付 平成4年3月16日

街区面積 10259.720
 合計面積 10259.708
 縮尺 1:1000

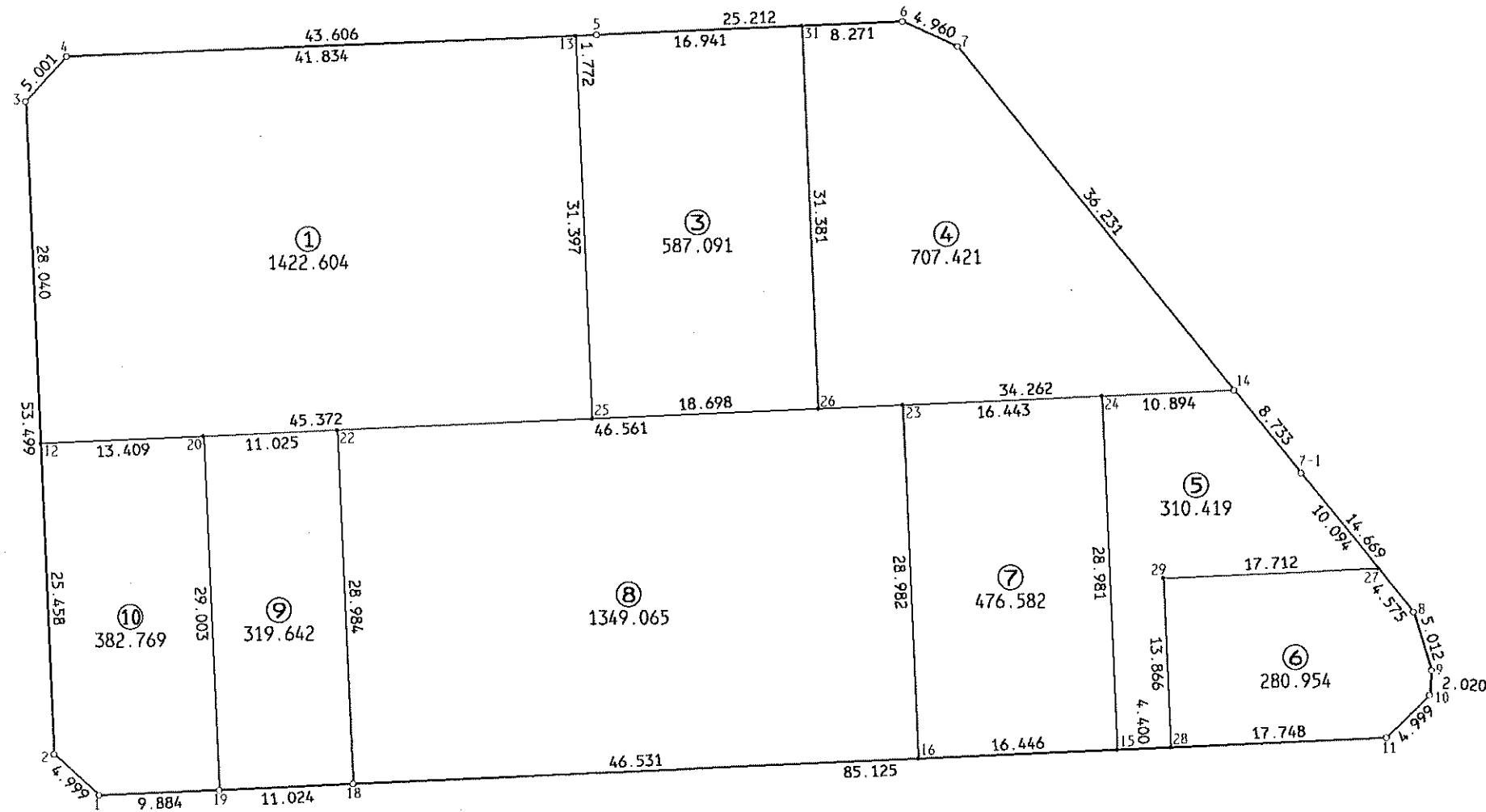


NO.	- X -	- Y -	NO.	- X -	- Y -	NO.	- X -	- Y -
K.109	-64672.110	-43070.527	K.126	-64433.857	-43109.540	3#24	-64451.443	-43109.146
K.110	669.480	091.949	3#1	432.329	109.380	3#25	437.728	109.454
K.111	666.429	100.237	3#2	428.928	105.738	3#26	434.088	109.535
K.112	660.062	103.287	3#3	427.759	072.202	3#27	432.596	068.495
K.113	644.456	104.069	3#4	431.182	068.546	3#28	436.233	068.363
K.114	613.101	105.499	3#5	669.557	059.932	3#29	449.942	067.868
K.115	608.345	105.610	3#6	672.933	063.626	3#31	473.454	067.019
K.116	590.241	106.023	3#8	661.545	102.577	3#32	475.747	066.936
K.117	571.851	106.430	3#9	631.103	104.678	3#34	515.275	065.507
K.118	553.654	106.838	3#10	619.546	105.205	3#38	569.919	063.533
K.119	535.631	107.252	3#11	619.170	105.222	3#39	573.259	063.412
K.120	528.366	107.378	3#12	596.277	105.885	3#41	594.722	062.636
K.121	517.401	107.675	3#14	574.815	106.364	3#42	617.605	061.809
K.122	491.936	108.201	3#15	571.472	106.439	3#43	617.980	061.796
K.123	481.063	108.462	3#19	516.798	107.687	3#44	629.540	061.378
K.124	456.422	109.018	3#21	477.257	108.548	3#45	660.036	060.276
K.125	450.899	109.160	3#22	474.966	108.600			

厚木インター南部 地区 画地原子

4 街区 日付 平成4年3月16日

街区面積 5836.581
 合計面積 5836.547
 縮尺 1:500

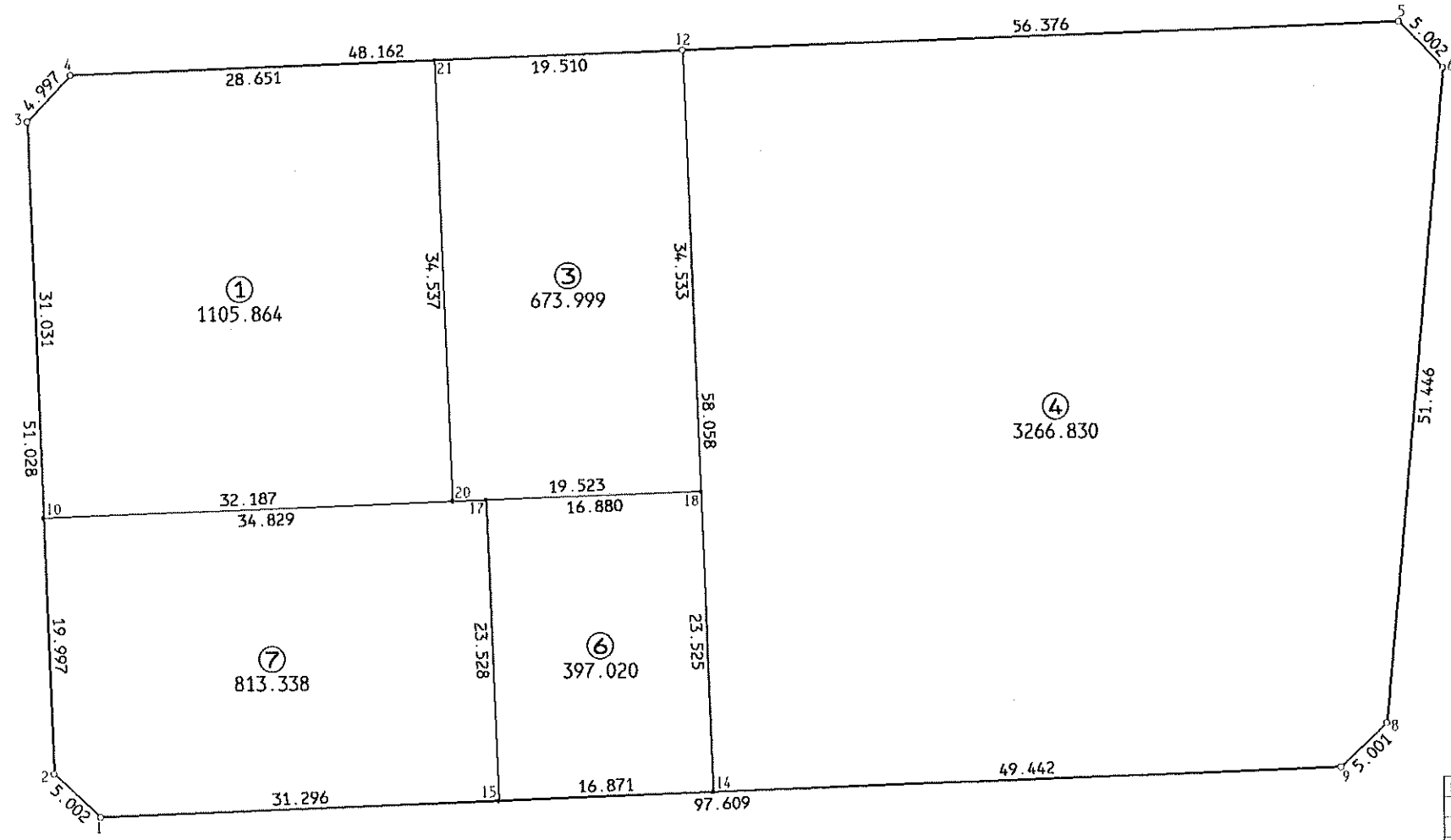
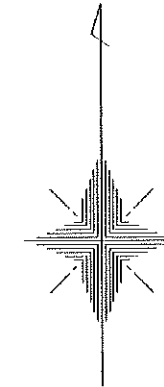


NO.	- X -	- Y -	NO.	- X -	- Y -	NO.	- X -	- Y -
4#1	-64487.789	-43054.959	4#10	-64480.498	-42945.389	4#22	-64458.069	-43035.123
4#2	484.392	058.627	4#11	483.959	948.996	4#23	456.389	-42988.592
4#3	430.928	060.548	4#12	458.950	-43059.541	4#24	455.796	972.160
4#4	427.270	057.138	4#13	425.936	015.325	4#25	457.313	-43014.199
4#5	425.879	013.554	4#14	455.403	-42961.273	4#26	456.639	-42995.513
4#6	424.985	-42988.358	4#15	484.759	971.129	4#27	470.113	949.524
4#7	427.073	983.859	4#16	485.353	987.564	4#28	484.600	966.732
4#7-1	462.231	955.829	4#18	487.034	-43034.065	4#29	470.743	967.225
4#8	473.686	946.666	4#19	487.450	045.081	4#31	425.278	996.624
4#9	478.485	945.219	4#20	458.466	046.141			

厚木インター南部 地区 画地原子

5 街区 日付 平成4年3月16日

街区面積 6257.048
 合計面積 6257.051
 縮尺 1:500

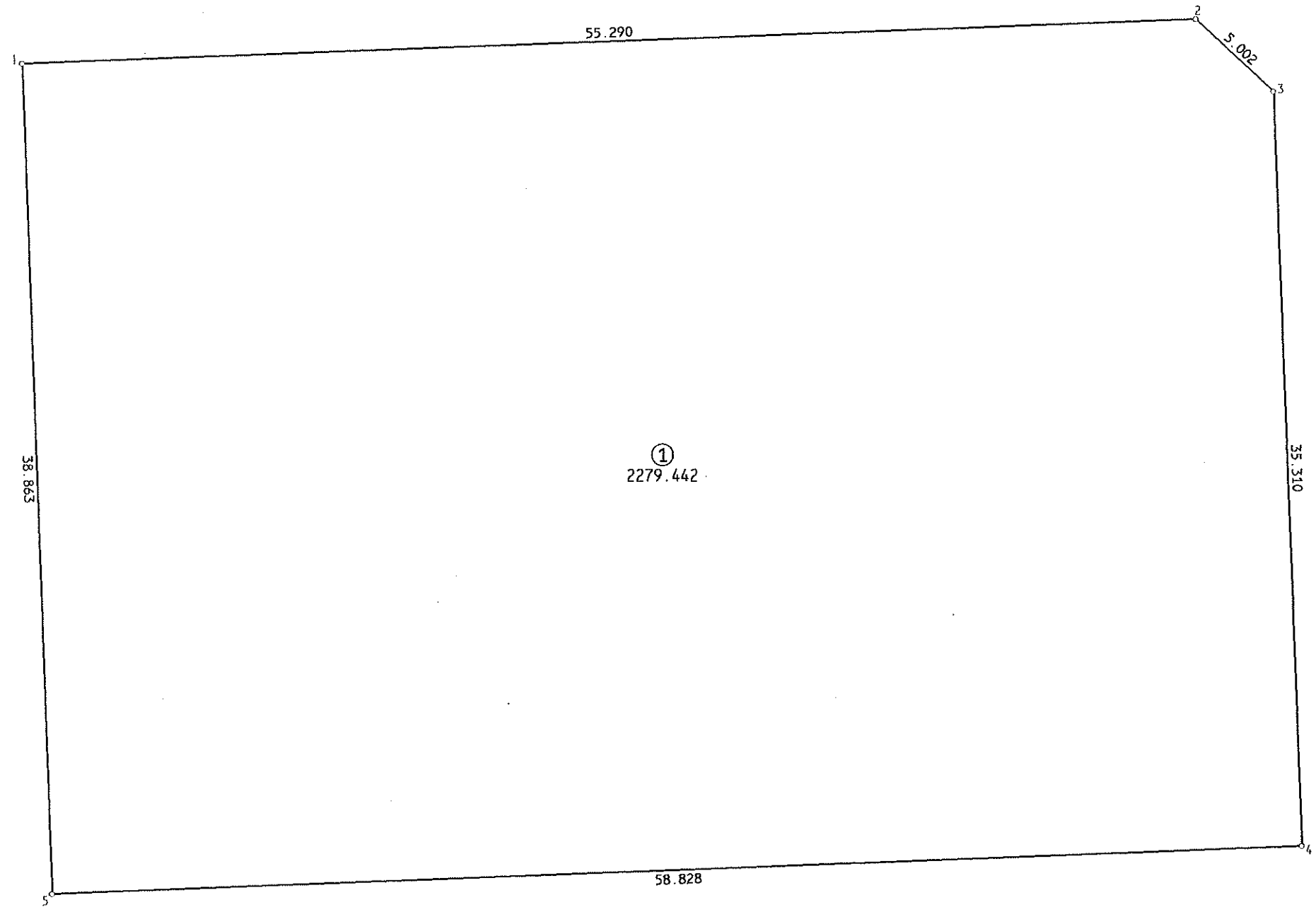
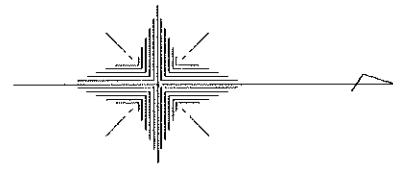


NO.	- X -	- Y -
5#1	-64553.825	-43052.568
5#2	550.418	056.230
5#3	499.424	058.092
5#4	495.787	054.665
5#5	492.016	-42950.195
5#6	495.639	946.746
5#8	546.875	951.388
5#9	550.311	955.022
5#10	530.434	-43056.960
5#12	494.071	006.534
5#14	552.091	004.432
5#15	552.698	021.292
5#17	529.186	022.153
5#18	528.581	005.284
5#20	529.281	024.794
5#21	494.766	026.032

厚木インター南部 地区 画地原子

6 街区 日付 平成4年3月16日

街区面積 2279.442
 合計面積 2279.442
 縮尺 1:250

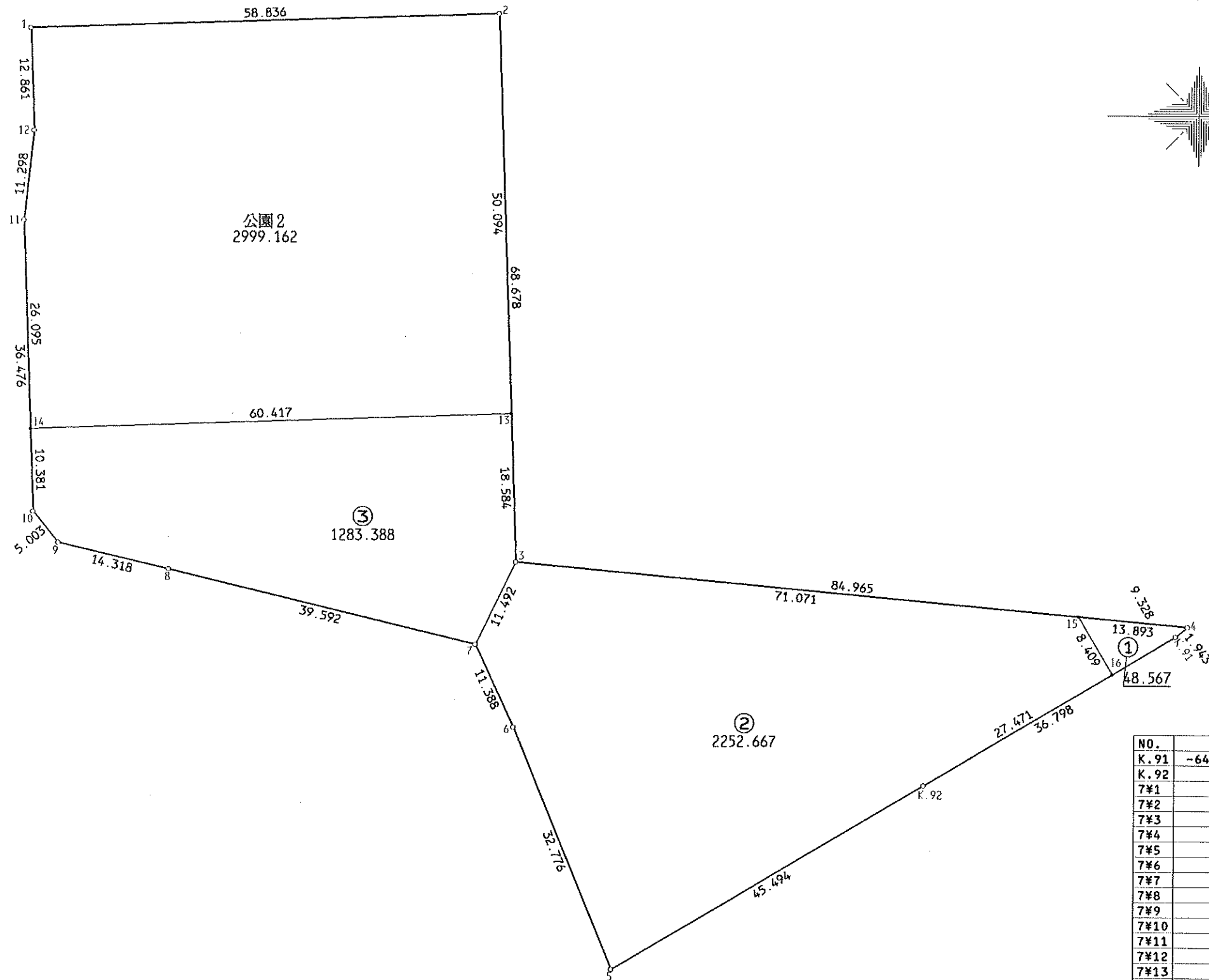
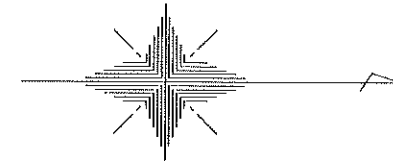


NO.	- X -	- Y -
6#1	-64620.740	-43053.690
6#2	565.486	055.682
6#3	561.819	052.280
6#4	560.546	016.993
6#5	619.335	014.852

厚木インター南部 地区 画地原子

7 街区 日付 平成4年3月16日

街区面積 6583.835
 合計面積 6583.784
 縮尺 1:600

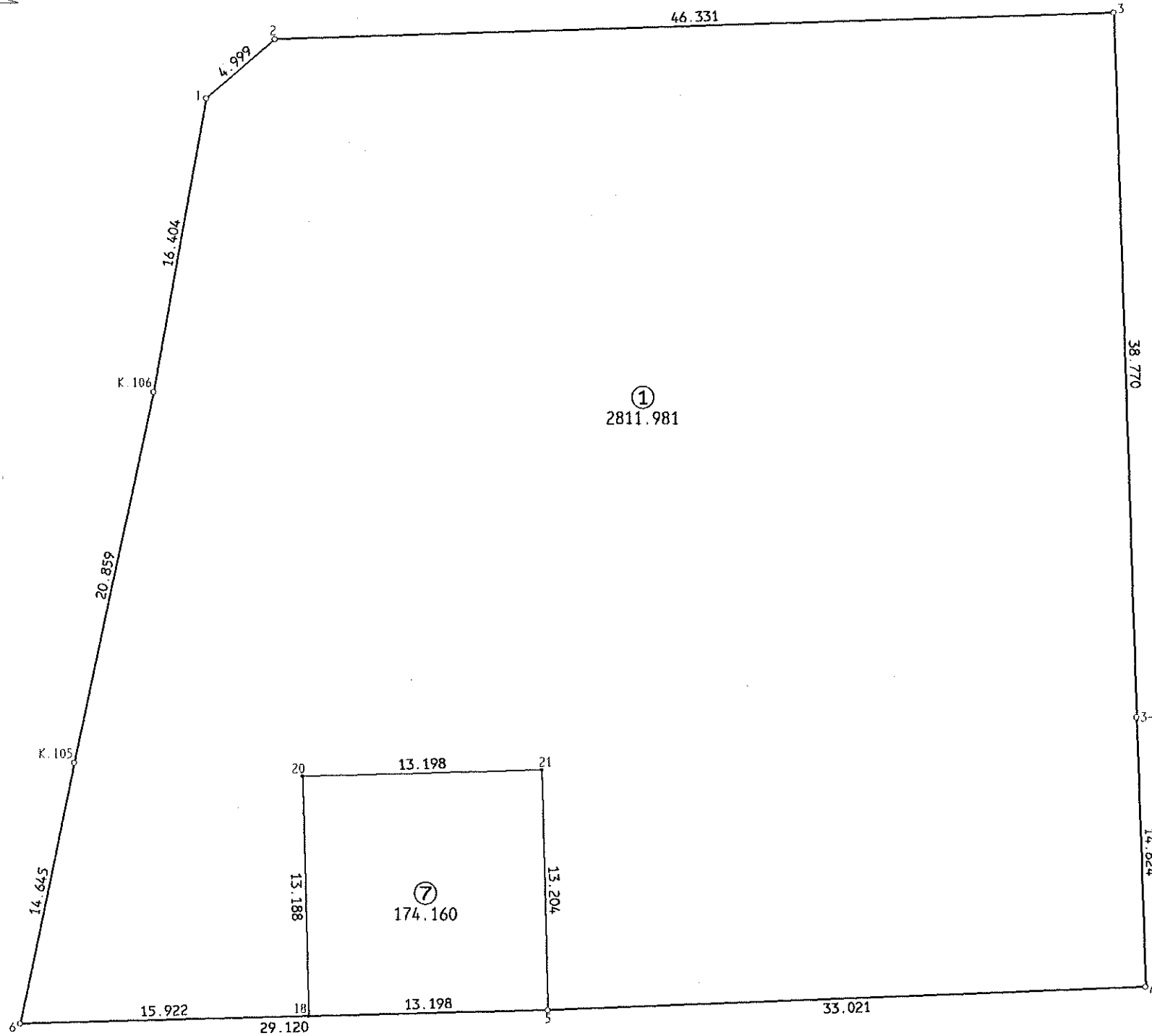
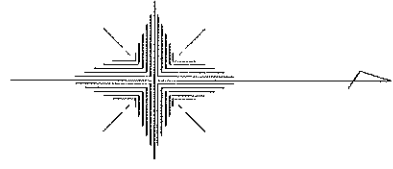


NO.	- X -	- Y -
K.91	-64474.838	-42935.486
K.92	506.477	916.695
7#1	619.198	-43010.851
7#2	560.401	012.981
7#3	557.941	-42944.347
7#4	473.321	936.700
7#5	545.570	893.427
7#6	558.150	923.693
7#7	562.966	934.012
7#8	601.476	943.204
7#9	615.421	946.452
7#10	618.596	950.318
7#11	619.959	986.769
7#12	618.723	997.999
7#13	558.607	962.919
7#14	618.983	960.692
7#15	487.158	937.950
7#16	482.858	930.723

厚木インター南部 地区 画地原子

8 街区 日付 平成4年3月16日

街区面積 2986.147
 合計面積 2986.141
 縮尺 1:300

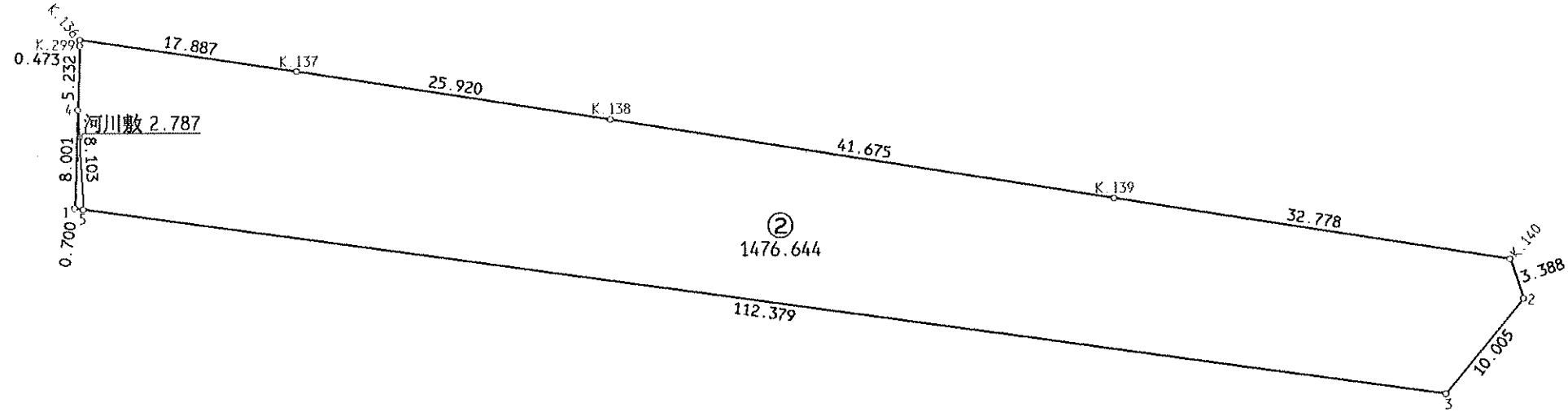
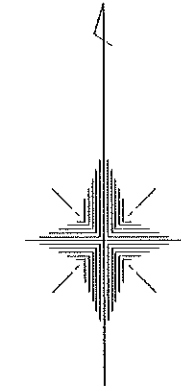


NO.	- X -	- Y -
K.105	-64681.982	-43012.034
K.106	677.676	032.444
8#1	674.834	048.600
8#2	671.053	051.870
8#3	624.752	053.539
8#3-1	623.351	014.794
8#4	622.815	-42999.980
8#5	655.805	998.553
8#6	684.912	997.685
8#18	668.997	998.160
8#20	669.390	-43011.342
8#21	656.198	011.751

厚木インター南部 地区 画地原子

9 街区 日付 平成4年3月16日

街区面積 1479.431
 合計面積 1479.431
 縮尺 1:500

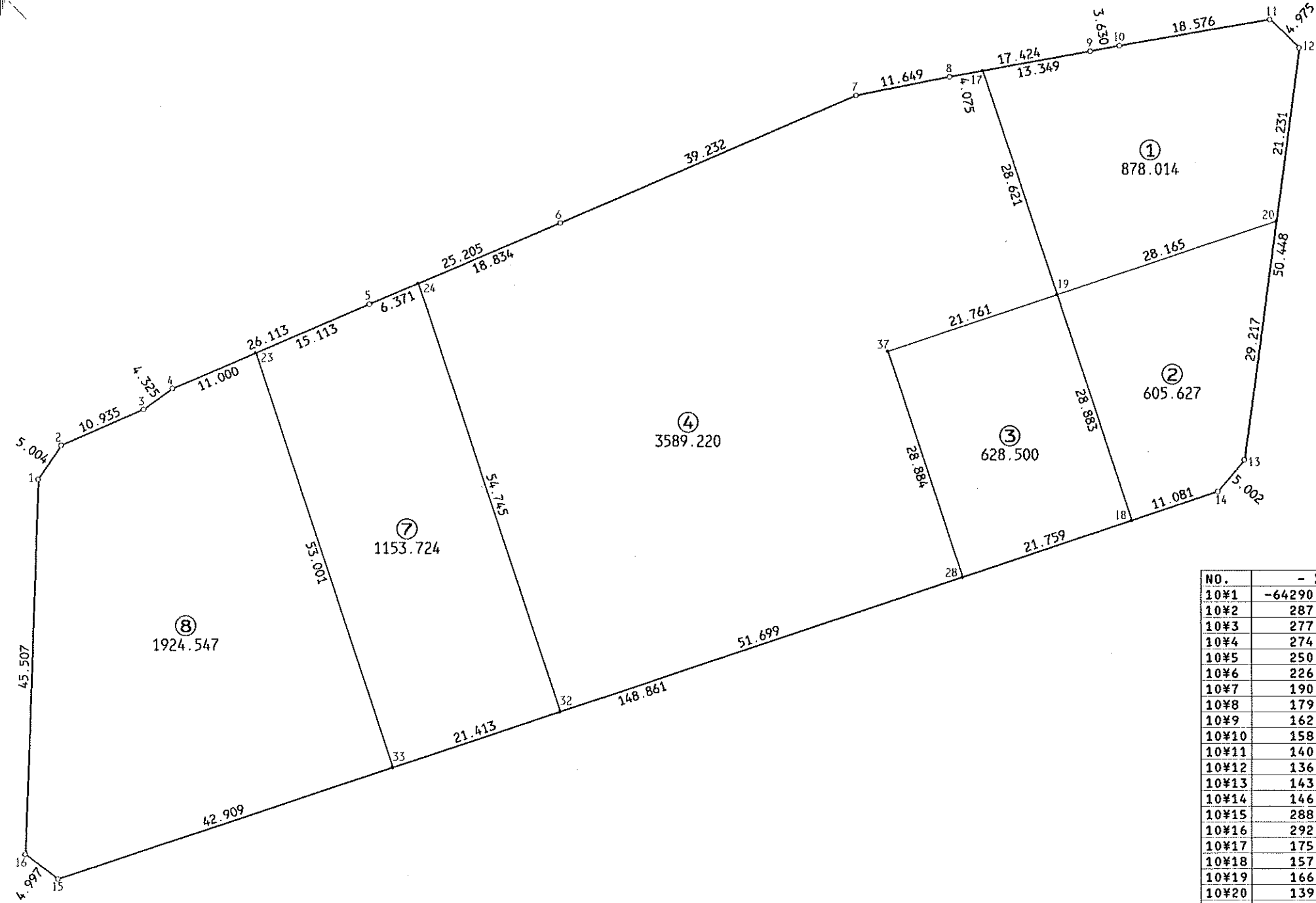
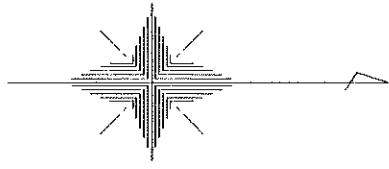


NO.	- X -	- Y -
K.136	-64103.507	-42947.626
K.137	106.107	929.929
K.138	110.020	904.306
K.139	116.448	863.130
K.140	121.431	830.733
K.299	103.980	947.639
9#1	117.206	948.073
9#2	124.645	829.660
9#3	132.372	836.015
9#4	109.209	947.811
9#5	117.300	947.379

厚木インター南部 地区 画地原子

10 街区 日付 平成4年3月16日

街区面積 8779.610
 合計面積 8779.632
 縮尺 1:600

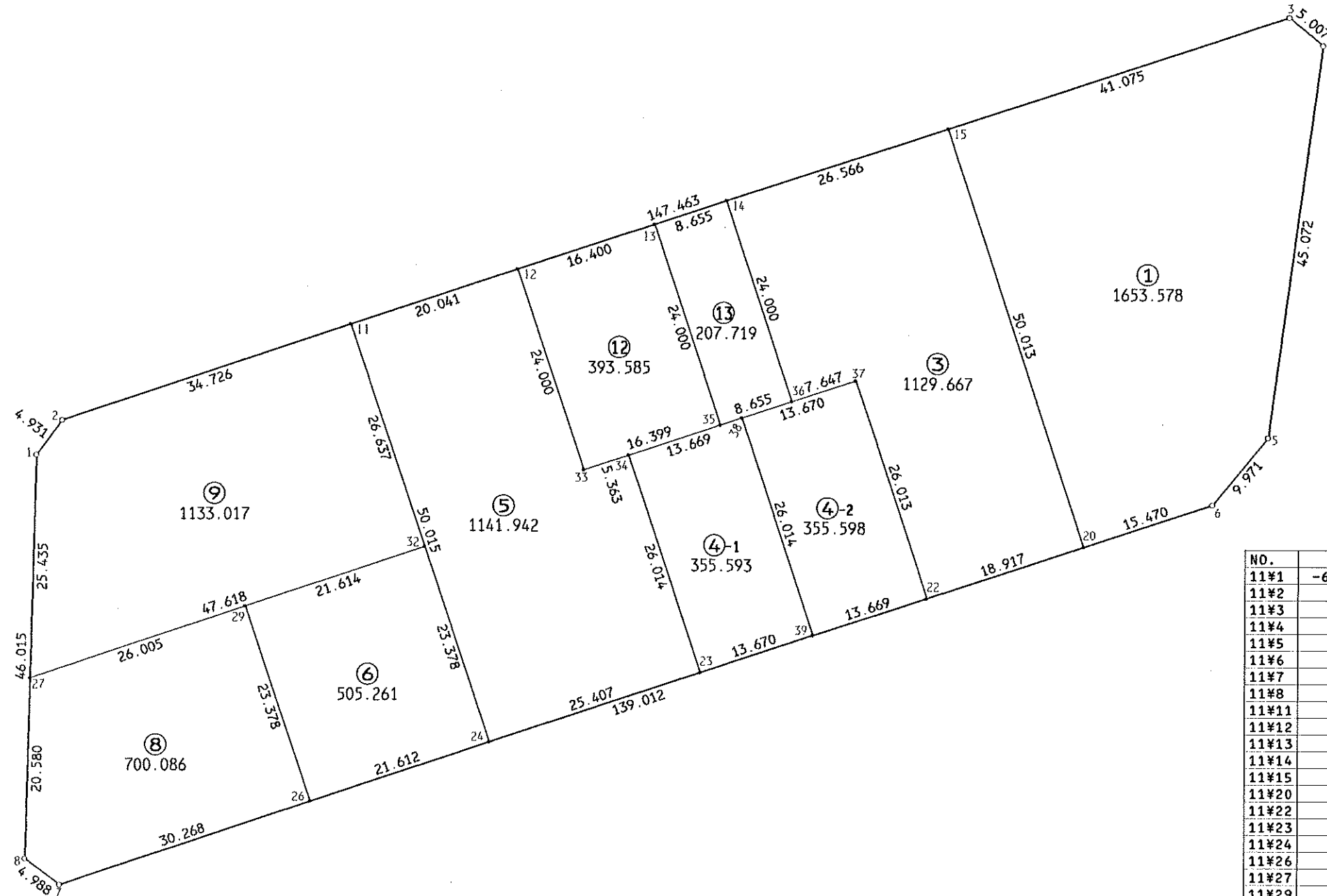
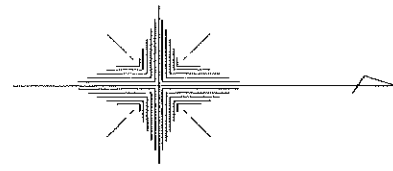


NO.	- X -	- Y -
10#1	-64290.513	-42884.991
10#2	287.702	889.131
10#3	277.670	893.483
10#4	274.163	896.014
10#5	250.136	906.241
10#6	226.922	916.060
10#7	190.856	931.499
10#8	179.428	933.759
10#9	162.282	936.858
10#10	158.715	937.533
10#11	140.409	940.690
10#12	136.831	937.234
10#13	143.586	887.240
10#14	146.789	883.398
10#15	288.070	836.501
10#16	292.060	839.510
10#17	175.418	934.484
10#18	157.306	879.907
10#19	166.403	907.320
10#20	139.673	916.194
10#23	264.042	900.322
10#24	244.268	908.723
10#28	177.957	873.052
10#32	227.023	856.765
10#33	247.346	850.019
10#37	187.056	900.465

厚木インター南部 地区 画地原子

11 街区 日付 平成4年3月16日

街区面積 7576.045
 合計面積 7576.046
 縮尺 1:600



NO.	- X -	- Y -
11#1	-64292.612	-42823.640
11#2	289.622	827.561
11#3	149.666	874.011
11#4	145.806	870.822
11#5	151.855	826.158
11#6	158.215	818.479
11#7	290.149	774.687
11#8	294.161	777.651
11#11	256.664	838.500
11#12	237.643	844.813
11#13	222.078	849.979
11#14	213.864	852.705
11#15	188.650	861.073
11#20	172.897	813.606
11#22	190.851	807.647
11#23	216.798	799.035
11#24	240.911	791.031
11#26	261.422	784.222
11#27	293.468	798.219
11#29	268.787	806.410
11#32	248.274	813.219
11#33	230.082	822.035
11#34	224.992	823.725
11#35	214.518	827.201
11#36	206.303	829.927
11#37	199.045	832.336
11#38	212.019	828.030
11#39	203.824	803.340

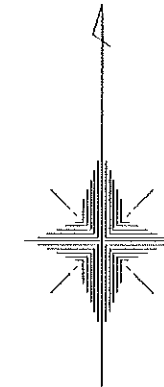
厚木インター南部 地区 画地原子

12 街区 日付 平成4年3月16日

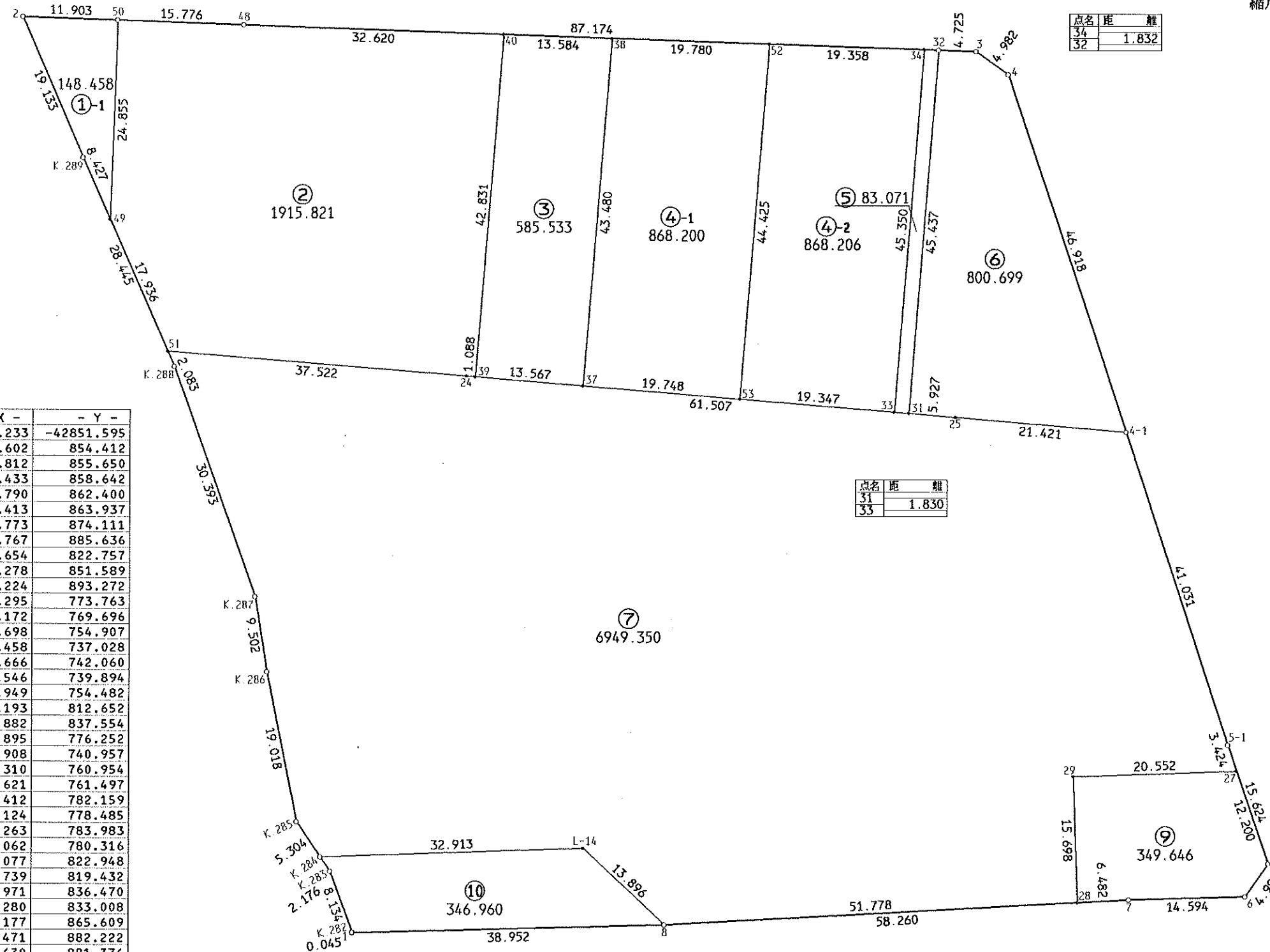
街区面積 12915.919
 合計面積 12915.944
 縮尺 1:600

点名	距離
34	1.832
32	

点名	距離
31	1.830
33	



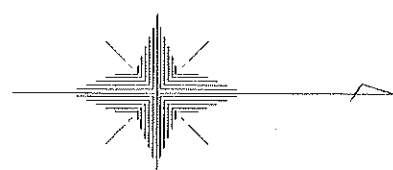
NO.	- X -	- Y -
K.282	-64412.233	-42851.595
K.283	404.602	854.412
K.284	402.812	855.650
K.285	398.433	858.642
K.286	379.790	862.400
K.287	370.413	863.937
K.288	341.773	874.111
K.289	315.767	885.636
L-14	401.654	822.757
12#1	412.278	851.589
12#2	298.224	893.272
12#3	302.295	773.763
12#4	305.172	769.696
12#4-1	349.698	754.907
12#5	403.458	737.028
12#5-1	388.666	742.060
12#6	407.546	739.894
12#7	407.949	754.482
12#8	411.193	812.652
12#24	342.882	837.554
12#25	347.895	776.252
12#27	391.908	740.957
12#28	408.310	760.954
12#29	392.621	761.497
12#31	347.412	782.159
12#32	302.124	778.485
12#33	347.263	783.983
12#34	302.062	780.316
12#37	344.077	822.948
12#38	300.739	819.432
12#39	342.971	836.470
12#40	300.280	833.008
12#48	299.177	865.609
12#49	323.471	882.222
12#50	298.630	881.376
12#51	339.869	874.955
12#52	301.408	799.663
12#53	345.687	803.266



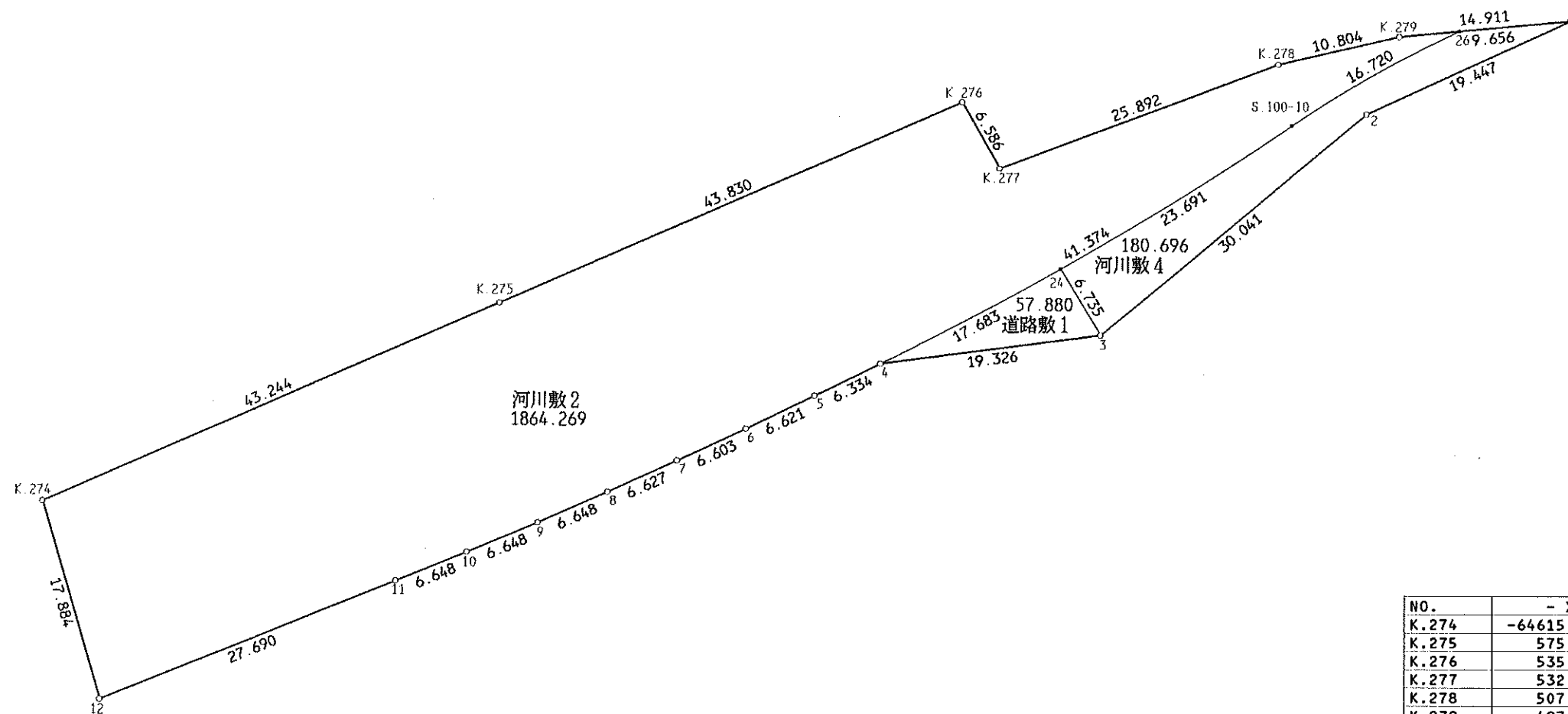
厚木インター南部 地区 画地原子

13 街区 日付 平成4年3月16日

街区面積 2102.855
 合計面積 2102.845
 縮尺 1:500



点名	距離	種
K.279		
26	5.255	



NO.	- X -	- Y -
K.274	-64615.288	-42806.412
K.275	575.651	823.701
K.276	535.456	841.178
K.277	532.192	835.458
K.278	507.942	844.531
K.279	497.419	846.981
S.100-10	506.719	839.243
13#1	482.573	848.374
13#2	500.248	840.264
13#3	523.329	821.035
13#4	542.491	818.519
13#5	548.178	815.730
13#6	554.141	812.853
13#7	560.129	810.071
13#8	566.170	807.346
13#9	572.260	804.681
13#10	578.392	802.112
13#11	584.544	799.592
13#12	610.233	789.257
13#24	526.855	826.773
13#26	492.187	847.472

厚木インター南部 地区 画地原子

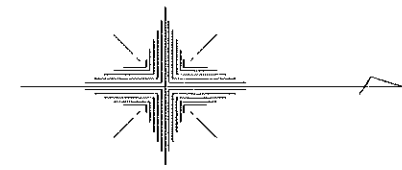
14 街区 日付 平成4年3月16日

NO.	- X -	- Y -	NO.	- X -	- Y -
14#1	-64575.542	-42693.405	14#69	-64457.660	-42841.383
14#2	575.745	698.429	14#70	419.224	812.831
14#3	574.751	702.303	14#71	418.913	806.893
14#4	574.270	704.278	14#74	417.399	780.070
14#5	573.854	706.120	14#75	423.970	729.989
14#6	573.512	707.902	14#75-2	435.905	725.834
14#7	573.253	709.646	14#75-3	451.261	720.377
14#8	573.020	711.514	14#76	457.666	718.030
14#9	572.850	713.318	14#78	478.572	710.555
14#10	572.703	715.524	14#79	505.407	701.976
14#11	572.681	717.566	14#81	513.459	699.580
14#12	572.720	719.373	14#82	517.105	698.494
14#13	572.797	721.103	14#89	532.373	778.230
14#14	572.916	722.837	14#90	523.786	781.282
14#15	573.068	724.665	14#91	490.851	792.989
14#16	573.310	726.679	14#92	483.904	795.458
14#17	573.665	728.889	14#93	531.339	738.532
14#18	574.000	730.667	14#94	527.751	739.808
14#19	574.392	732.487	14#96	519.844	742.616
14#20	574.848	734.265	14#97	493.311	752.042
14#21	575.392	736.025	14#99	473.573	759.054
14#22	575.970	737.802	14#100	473.931	759.976
14#23	576.568	739.489	14#101	472.738	712.631
14#24	577.224	741.185	14#102	488.661	753.694
14#25	578.020	743.103	14#103	456.943	766.014
14#26	578.951	745.044	14#104	424.771	753.821
14#27	579.783	746.670	14#105	433.795	774.242
14#28	580.560	748.093	14#108	442.430	798.534
14#29	581.547	749.825	14#109	444.338	803.904
14#30	582.439	751.392	14#110	471.589	760.809
14#31	583.152	752.643	14#111	463.420	763.712
14#32	584.180	754.338	14#112	465.767	762.878
14#33	585.252	755.982	14#113	449.526	720.993
14#34	586.350	757.434	14#114	548.814	772.386
14#35	587.566	758.888	14#115	522.023	697.031
14#36	588.763	760.266	14#116	573.531	707.804
14#37	590.125	761.747	14#117	565.138	684.199
14#38	599.573	781.303			
14#39	597.410	785.787			
14#40	580.749	792.478			
14#41	574.658	794.981			
14#42	568.568	797.552			
14#43	562.503	800.193			
14#44	556.517	802.914			
14#45	550.544	805.696			
14#46	544.594	808.564			
14#47	540.181	810.744			
14#48	519.984	813.410			
14#49	496.032	833.397			
14#50	480.423	840.553			
14#51	478.711	840.710			
14#52	423.534	842.474			
14#53	419.966	839.178			
14#54	419.201	812.008			
14#55	415.941	754.211			
14#56	415.379	734.628			
14#57	416.782	732.477			
14#58	452.968	719.729			
14#59	463.794	715.815			
14#60	488.784	706.922			
14#61	568.461	683.211			
14#62	572.900	685.408			
14#63	587.387	758.675			
14#64	543.371	809.168			
14#65	534.522	811.491			
14#66	503.114	827.487			
14#67	489.288	836.489			
14#68	483.015	839.365			

厚木インター南部 地区 画地原子

14 街区 日付 平成4年3月16日

街区面積 19607.660
 合計面積 19607.708
 縮尺 1:800



点名	距離	離
63		0.278
35		

点名	距離	離
34		1.617
63		

点名	距離	離
26		1.826
27		1.621
28		

点名	距離	離
32		1.963
33		1.820
34		1.895
35		1.825
36		

点名	距離	離
11		1.807
12		1.732
13		1.738
14		1.834
15		

点名	距離	離
4		1.888
5		1.815
6		1.763
7		1.882
8		1.812
9		

点名	距離	離
116		0.100
6		

点名	距離	離
17		1.809
18		1.862
19		1.836
20		1.842
21		1.869
22		1.790
23		1.818
24		

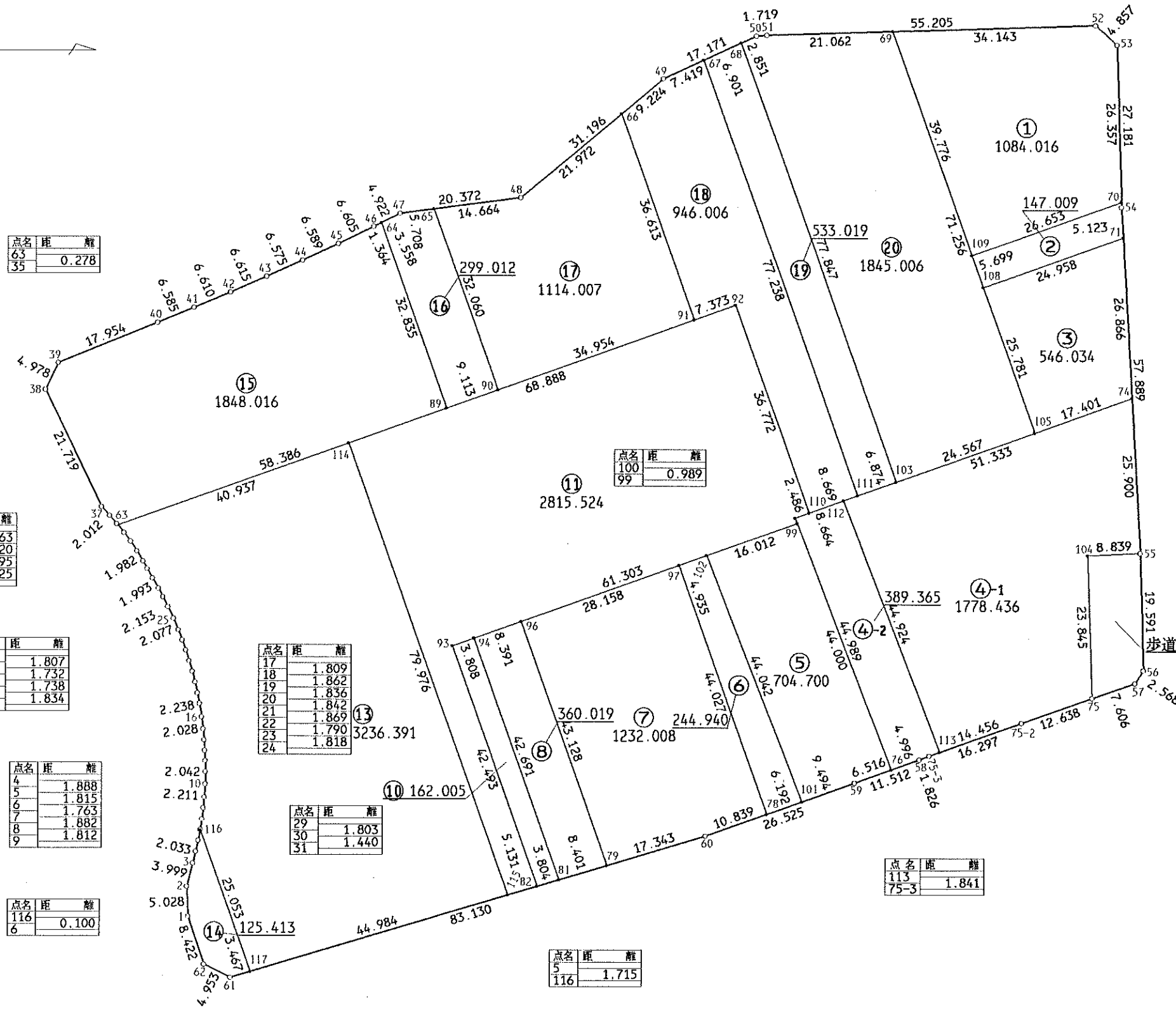
点名	距離	離
29		1.803
30		1.440
31		

点名	距離	離
5		1.715
116		

点名	距離	離
100		0.989
99		

点名	距離	離
70		0.823
54		

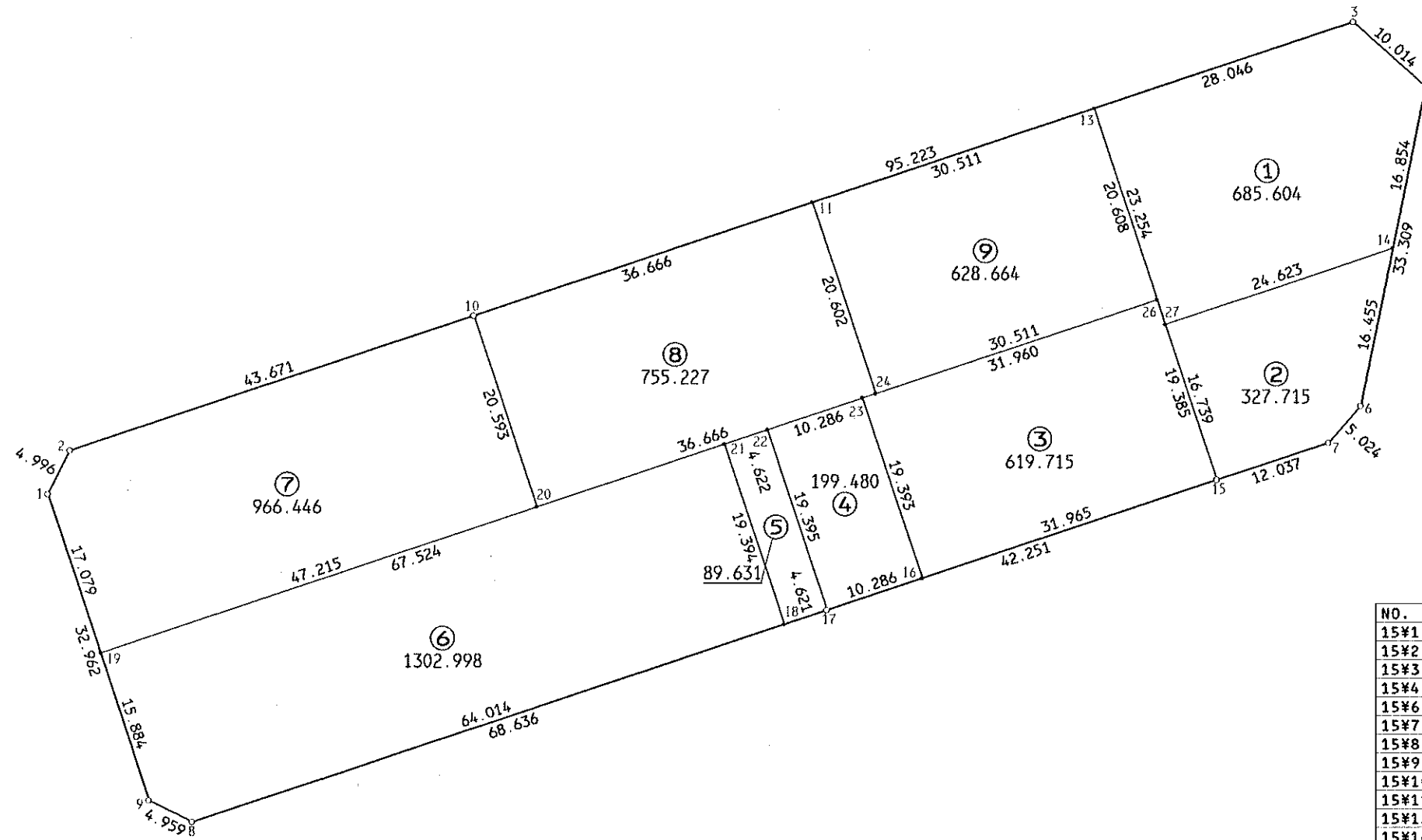
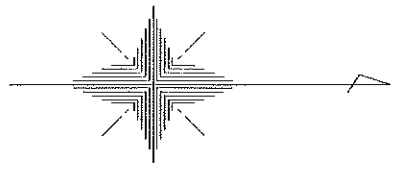
点名	距離	離
113		1.841
75-3		



厚木インター南部 地区 画地原子

15 街区 日付 平成4年3月16日

街区面積 5575.480
 合計面積 5575.480
 縮尺 1:600

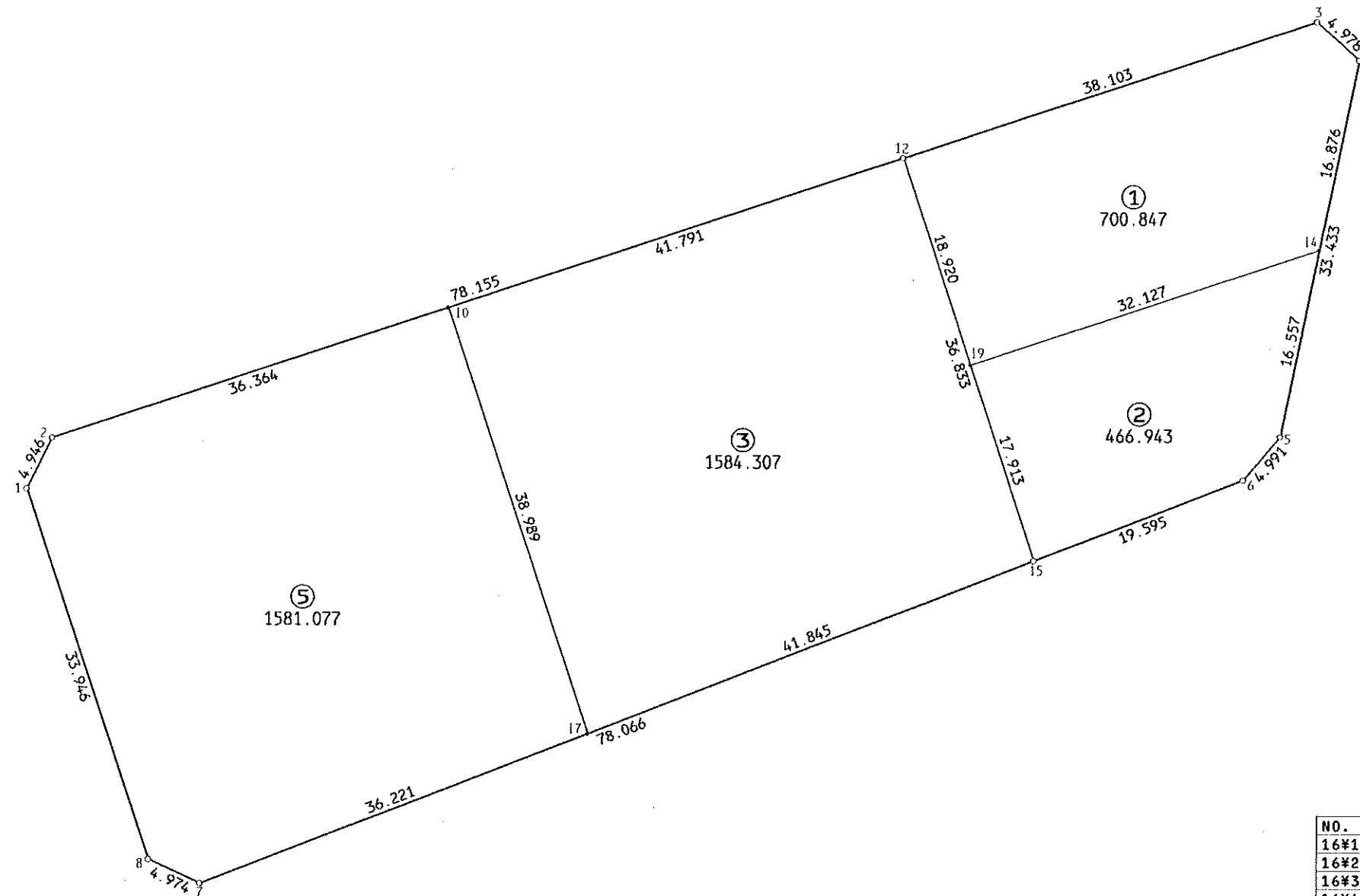
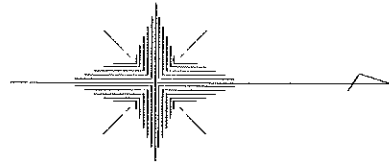


NO.	- X -	- Y -
15#1	-64300.734	-42744.269
15#2	298.500	748.738
15#3	166.692	792.534
15#4	159.202	785.887
15#6	165.929	753.264
15#7	169.265	749.507
15#8	285.926	710.771
15#9	290.366	712.980
15#10	257.050	762.488
15#11	222.257	774.058
15#13	193.305	783.685
15#14	162.605	769.380
15#15	180.695	745.732
15#16	211.027	735.645
15#17	220.787	732.399
15#18	225.173	730.943
15#19	295.363	728.057
15#20	250.557	742.945
15#21	231.284	749.349
15#22	226.898	750.806
15#23	217.137	754.050
15#24	215.762	754.507
15#26	186.808	764.128
15#27	185.972	761.617

厚木インター南部 地区 画地原子

16 街区 日付 平成4年3月16日

街区面積 4333.186
 合計面積 4333.174
 縮尺 1:500

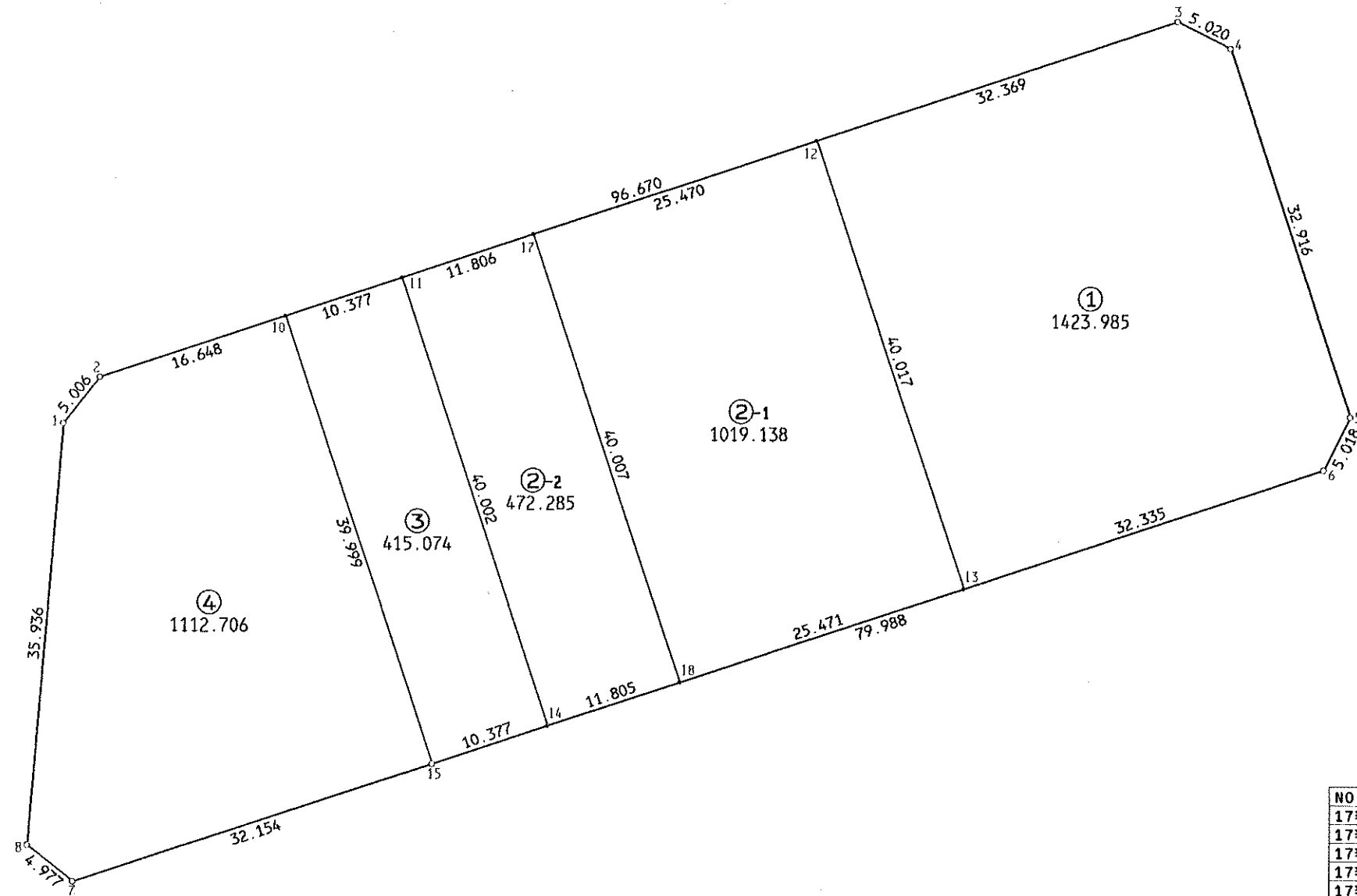
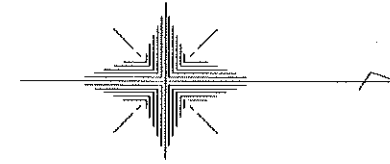


NO.	- X -	- Y -
16#1	-64285.638	-42698.709
16#2	283.446	703.143
16#3	173.113	739.782
16#4	169.405	736.460
16#5	176.168	703.718
16#6	179.404	699.918
16#7	270.389	664.429
16#8	274.910	666.503
16#10	248.934	714.599
16#12	209.271	727.765
16#14	172.819	719.933
16#15	197.664	692.809
16#17	236.646	677.597
16#19	203.309	709.809

厚木インター南部 地区 画地原子

17 街区 日付 平成4年3月16日

街区面積 4443.111
 合計面積 4443.188
 縮尺 1:500

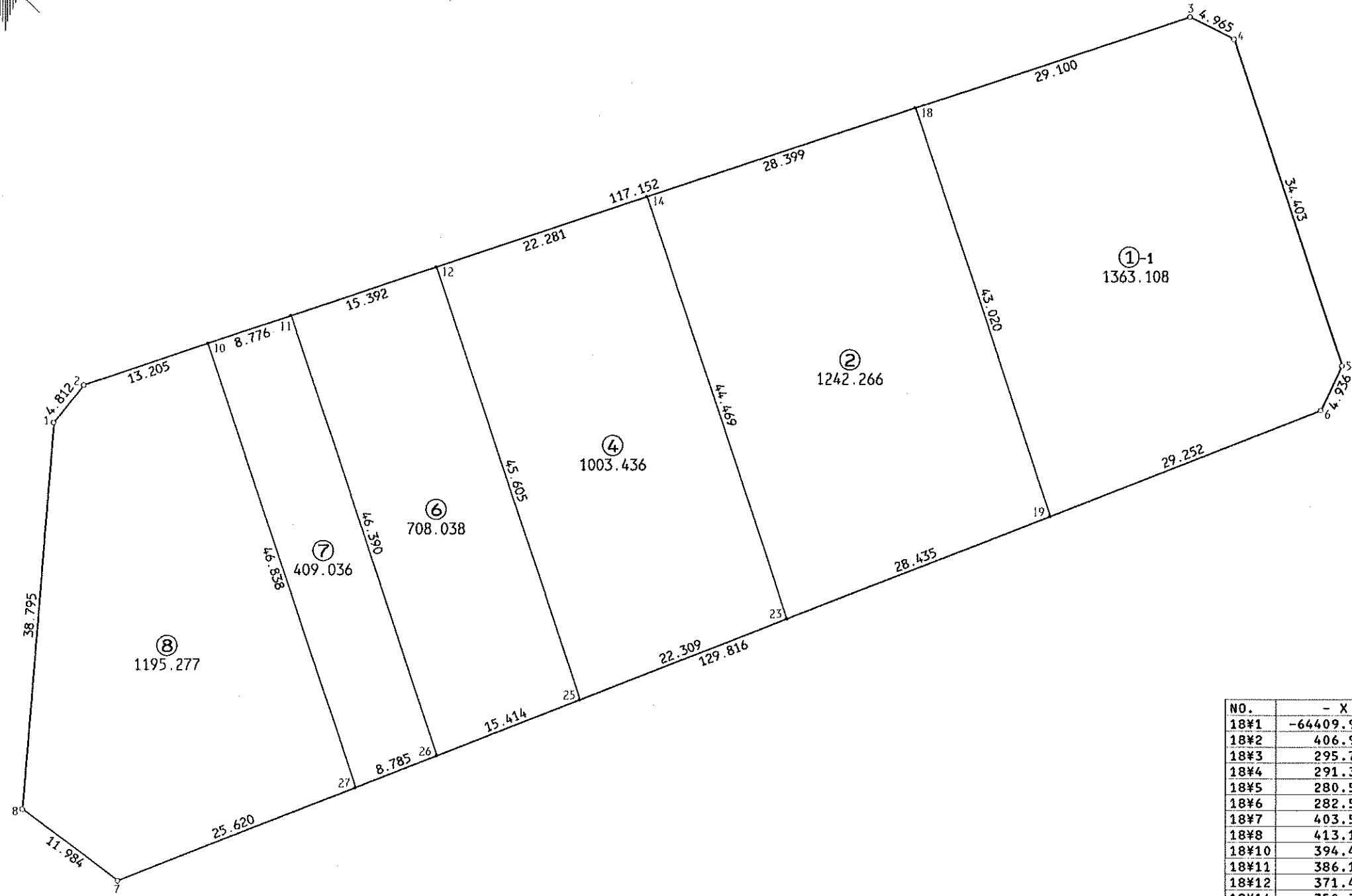
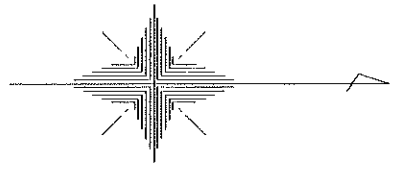


NO.	- X -	- Y -
17#1	-64405.776	-42710.171
17#2	402.670	714.097
17#3	310.946	744.622
17#4	306.468	742.353
17#5	296.089	711.116
17#6	298.340	706.631
17#7	404.766	671.286
17#8	408.686	674.353
17#10	386.874	719.355
17#11	377.028	722.631
17#12	341.659	734.402
17#13	329.024	696.432
17#14	364.398	684.675
17#15	374.245	681.402
17#17	365.826	726.359
17#18	353.195	688.398

厚木インター南部 地区 画地原子

18 街区 日付 平成4年3月16日

街区面積 5921.164
 合計面積 5921.161
 縮尺 1:500

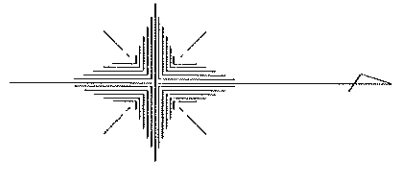


NO.	- X -	- Y -
18#1	-64409.986	-42658.363
18#2	406.959	662.104
18#3	295.783	699.044
18#4	291.350	696.807
18#5	280.518	664.154
18#6	282.580	659.669
18#7	403.528	612.513
18#8	413.121	619.695
18#10	394.428	666.268
18#11	386.100	669.036
18#12	371.493	673.889
18#14	350.349	680.915
18#18	323.399	689.869
18#19	309.834	649.044
18#23	336.327	638.715
18#25	357.112	630.611
18#26	371.473	625.012
18#27	379.658	621.820

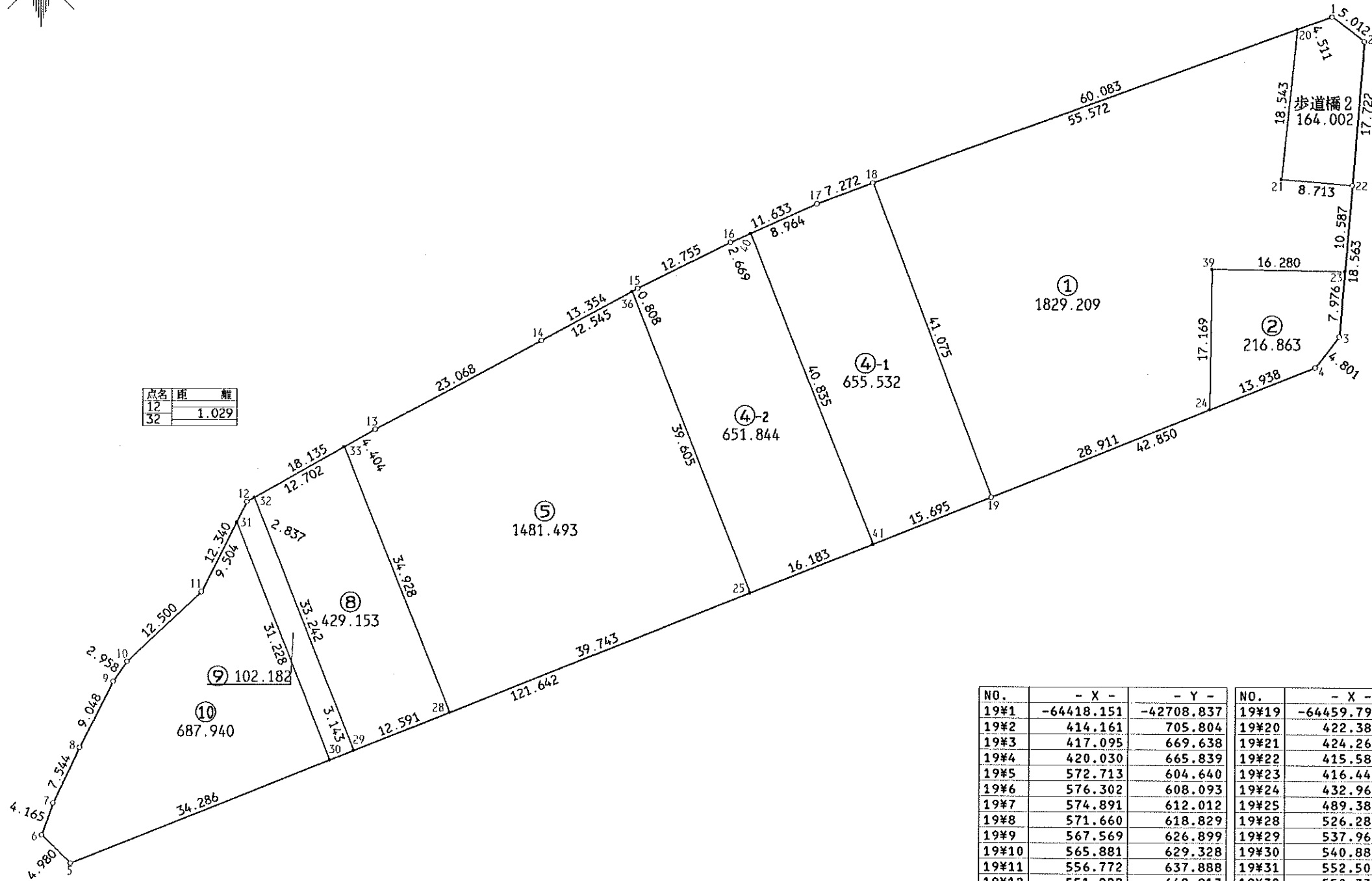
厚木インター南部 地区 画地原子

19 街区 日付 平成4年3月16日

街区面積 6218.178
 合計面積 6218.218
 縮尺 1:600



点名	距離
12	1.029
32	

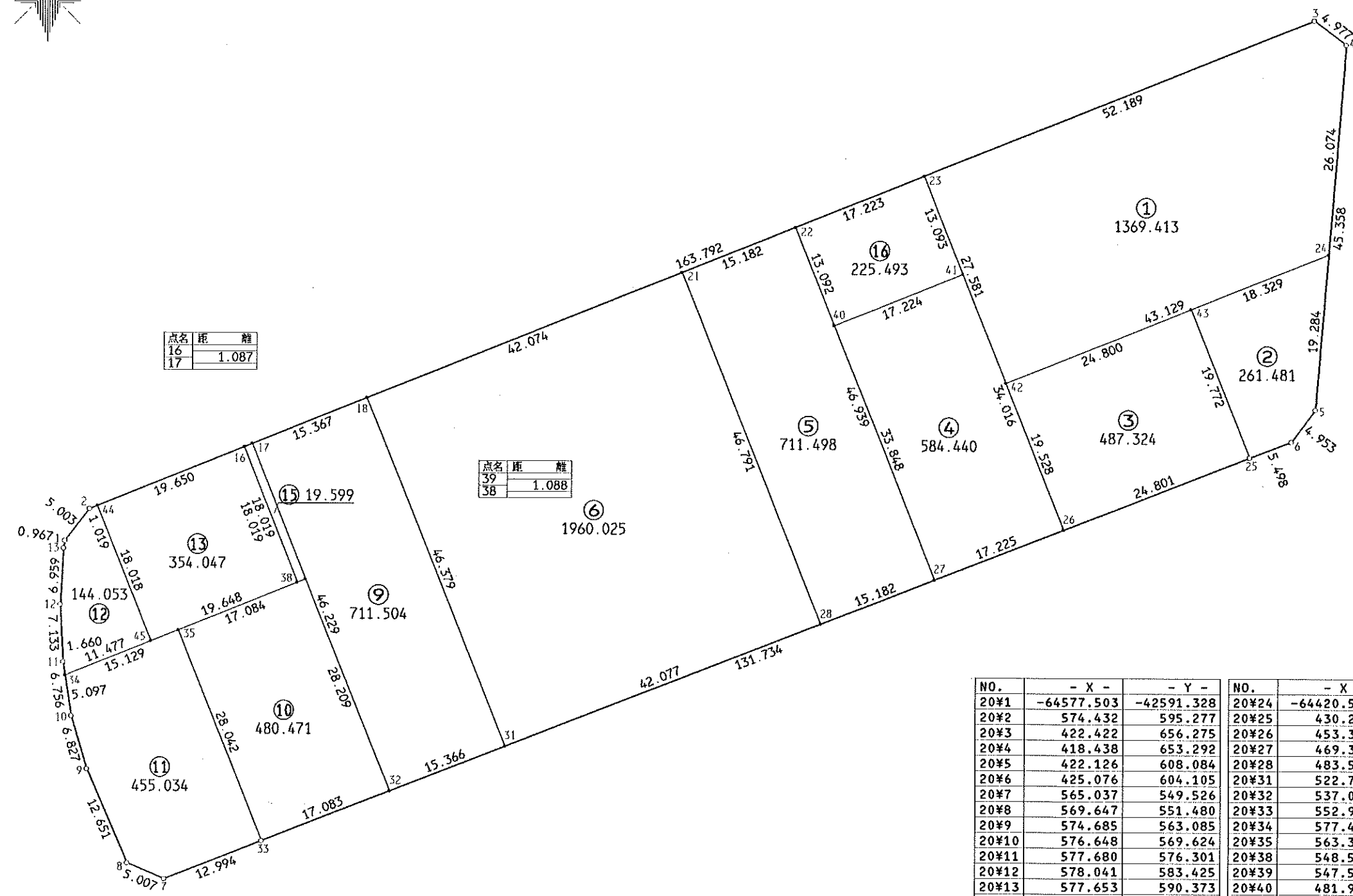
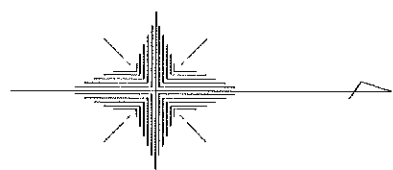


NO.	- X -	- Y -	NO.	- X -	- Y -
19#1	-64418.151	-42708.837	19#19	-64459.798	-42649.883
19#2	414.161	705.804	19#20	422.388	707.288
19#3	417.095	669.638	19#21	424.269	688.841
19#4	420.030	665.839	19#22	415.584	688.139
19#5	572.713	604.640	19#23	416.445	677.587
19#6	576.302	608.093	19#24	432.966	660.649
19#7	574.891	612.012	19#25	489.389	638.026
19#8	571.660	618.829	19#28	526.281	623.244
19#9	567.569	626.899	19#29	537.969	618.561
19#10	565.881	629.328	19#30	540.887	617.392
19#11	556.772	637.888	19#31	552.503	646.379
19#12	551.228	648.913	19#32	550.332	649.419
19#13	535.437	657.831	19#33	539.272	655.666
19#14	515.126	668.768	19#36	504.120	674.789
19#15	503.411	675.177	19#39	432.723	677.816
19#16	491.990	680.857	19#40	489.555	681.950
19#17	481.378	685.622	19#41	474.367	644.045
19#18	474.581	688.206			

厚木インター南部 地区 画地原子

20 街区 日付 平成4年3月16日

街区面積 7764.456
 合計面積 7764.382
 縮尺 1:600



点名	距離
16	1.087
17	

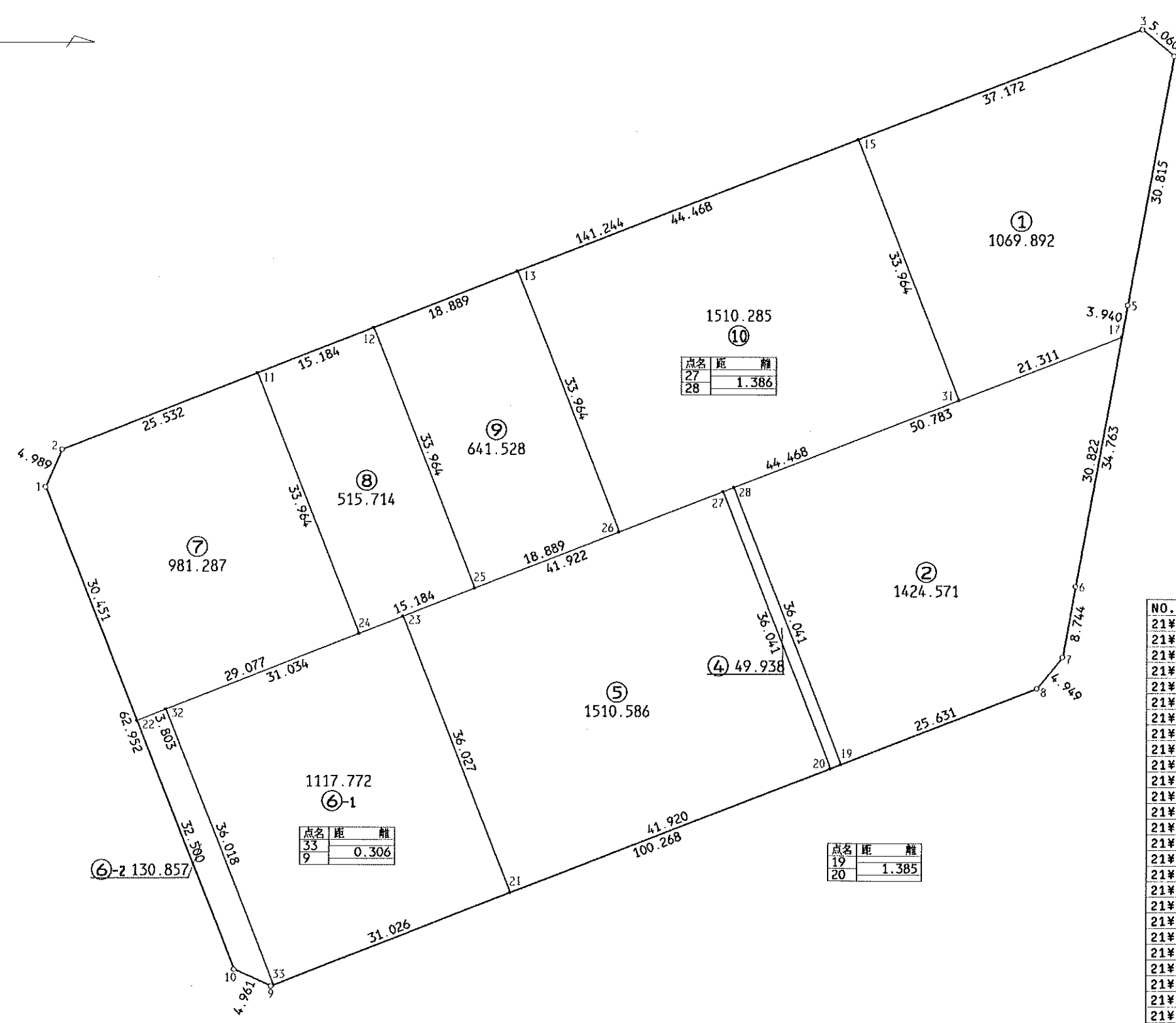
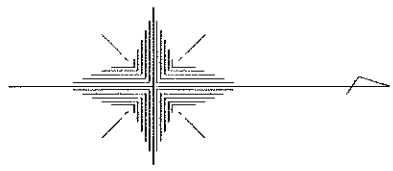
点名	距離
39	1.088
38	

NO.	- X -	- Y -	NO.	- X -	- Y -
20#1	-64577.503	-42591.328	20#24	-64420.559	-42627.304
20#2	574.432	595.277	20#25	430.206	602.128
20#3	422.422	656.275	20#26	453.313	593.119
20#4	418.438	653.292	20#27	469.361	586.861
20#5	422.126	608.084	20#28	483.506	581.345
20#6	425.076	604.105	20#31	522.708	566.059
20#7	565.037	549.526	20#32	537.024	560.477
20#8	569.647	551.480	20#33	552.940	554.271
20#9	574.685	563.085	20#34	577.426	574.661
20#10	576.648	569.624	20#35	563.385	580.295
20#11	577.680	576.301	20#38	548.540	586.252
20#12	578.041	583.425	20#39	547.530	586.657
20#13	577.653	590.373	20#40	481.966	618.274
20#16	555.250	602.975	20#41	465.981	624.688
20#17	554.241	603.380	20#42	460.586	611.242
20#18	539.979	609.102	20#43	437.570	620.478
20#21	500.931	624.770	20#44	573.486	595.657
20#22	486.841	630.424	20#45	566.775	578.935
20#23	470.857	636.839			

厚木インター南部 地区 画地原子

21 街区 日付 平成4年3月16日

街区面積 8952.410
 合計面積 8952.430
 縮尺 1:600

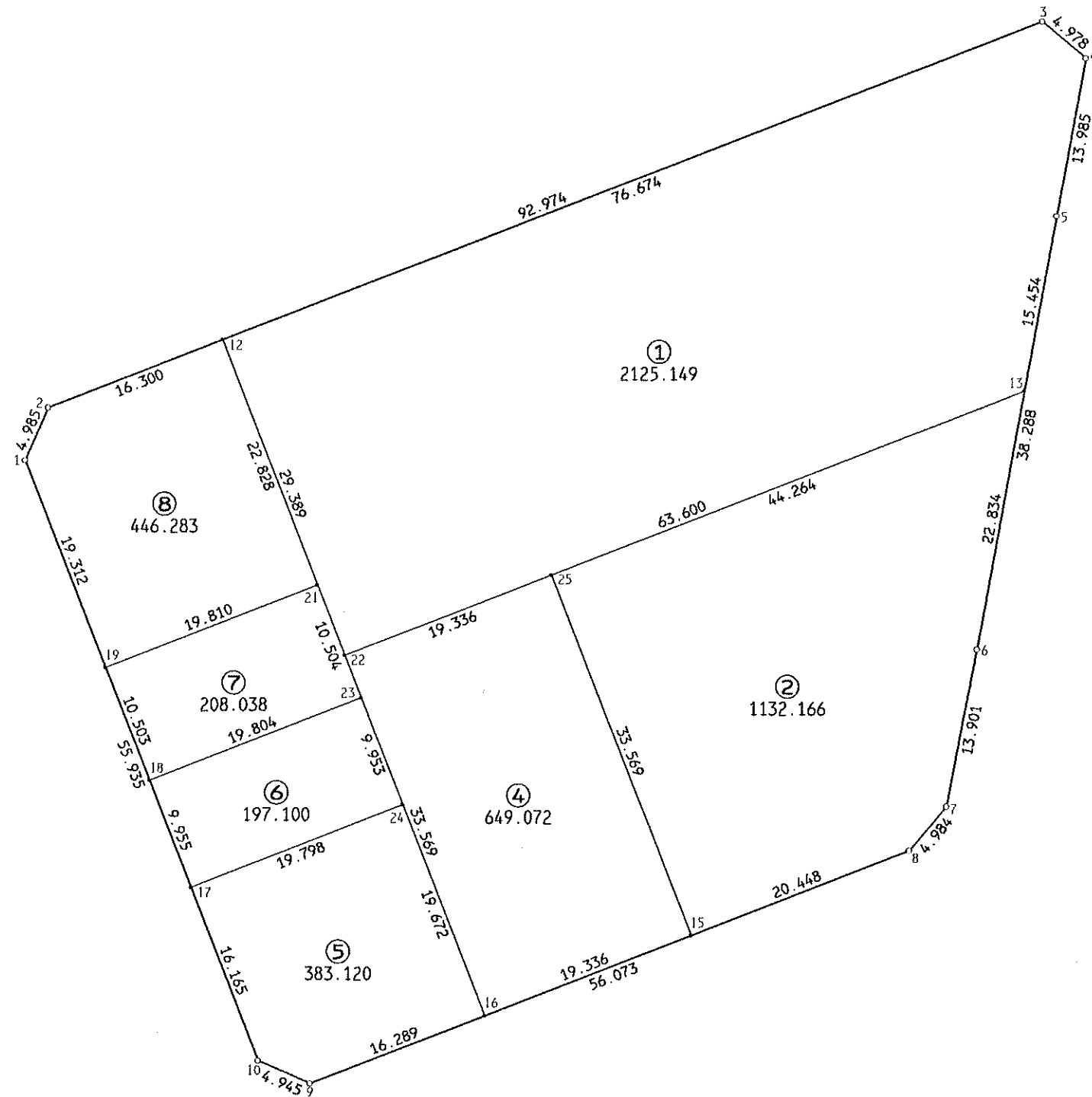
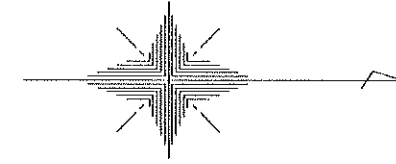


NO.	- X -	- Y -
21#1	-64306.648	-42633.601
21#2	304.625	638.161
21#3	173.052	689.527
21#4	169.157	686.297
21#5	174.760	655.996
21#6	181.077	621.812
21#7	182.668	613.214
21#8	185.807	609.388
21#9	279.221	572.954
21#10	283.759	574.958
21#11	280.842	647.447
21#12	266.697	652.968
21#13	249.102	659.838
21#15	207.679	676.009
21#17	175.475	652.121
21#19	209.686	600.075
21#20	210.976	599.571
21#21	250.031	584.339
21#22	295.576	605.234
21#23	263.124	617.903
21#24	268.490	615.809
21#25	254.345	621.330
21#26	236.750	628.200
21#27	224.072	633.148
21#28	222.781	633.653
21#31	195.327	644.371
21#32	292.033	606.617
21#33	278.936	573.065

厚木インター南部 地区 画地原子

22 街区 日付 平成4年3月16日

街区面積 5140.943
 合計面積 5140.928
 縮尺 1:500

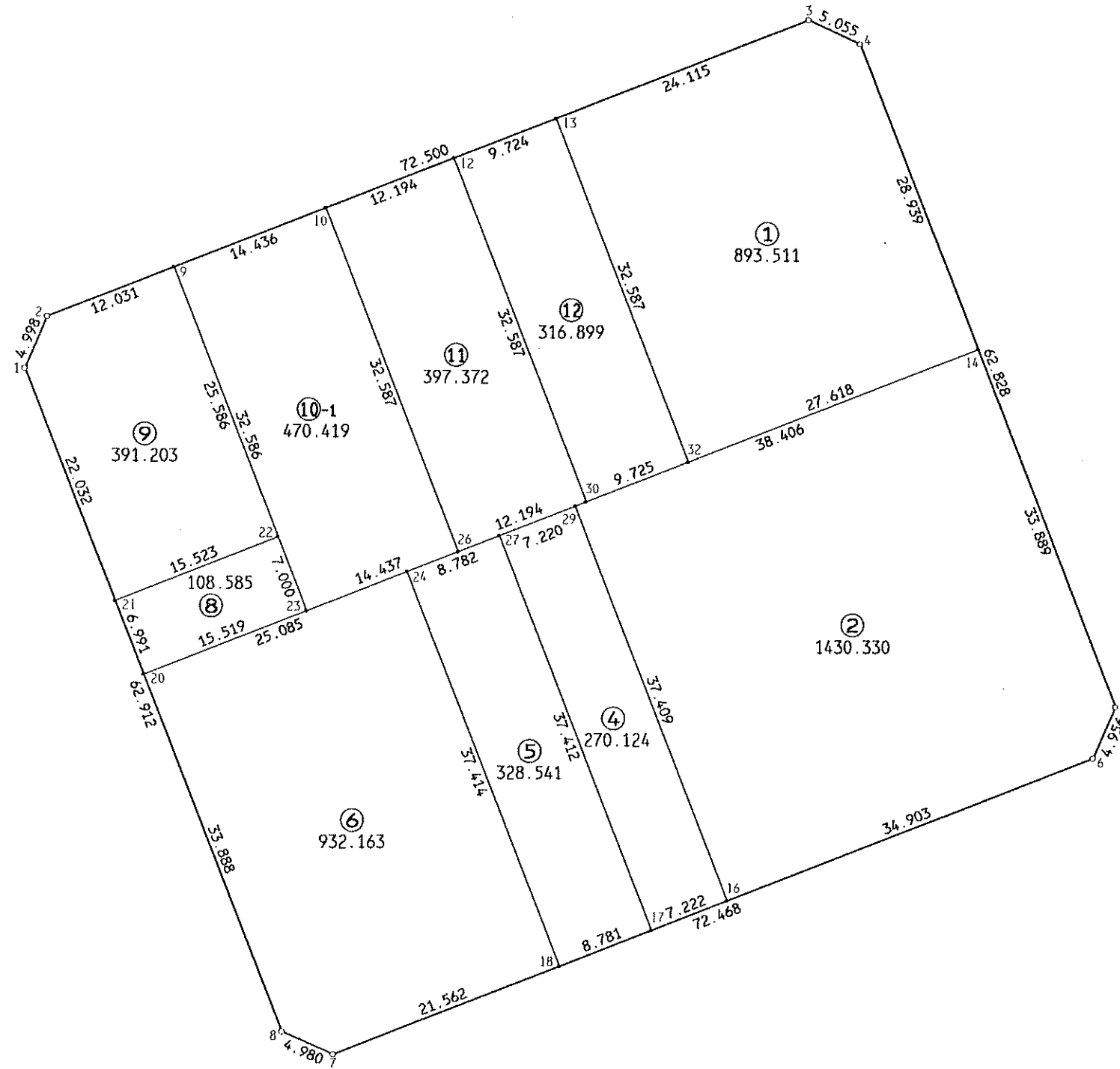
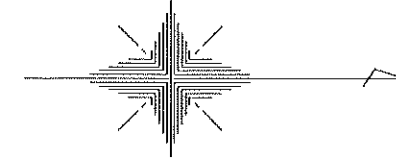


NO.	- X -	- Y -
22#1	-64278.304	-42560.923
22#2	276.307	565.491
22#3	189.686	599.270
22#4	185.852	596.095
22#5	188.382	582.341
22#6	195.338	544.690
22#7	197.989	531.044
22#8	201.179	527.215
22#9	253.419	506.840
22#10	257.949	508.823
22#12	261.121	571.413
22#13	191.189	567.144
22#15	220.229	519.785
22#16	238.243	512.759
22#17	263.832	523.880
22#18	267.454	533.153
22#19	271.277	542.935
22#21	252.826	550.145
22#22	250.441	544.033
22#23	249.008	540.359
22#24	245.392	531.086
22#25	232.427	551.059

厚木インター南部 地区 画地原子

23 街区 日付 平成4年3月16日

街区面積 5539.128
 合計面積 5539.147
 縮尺 1:500

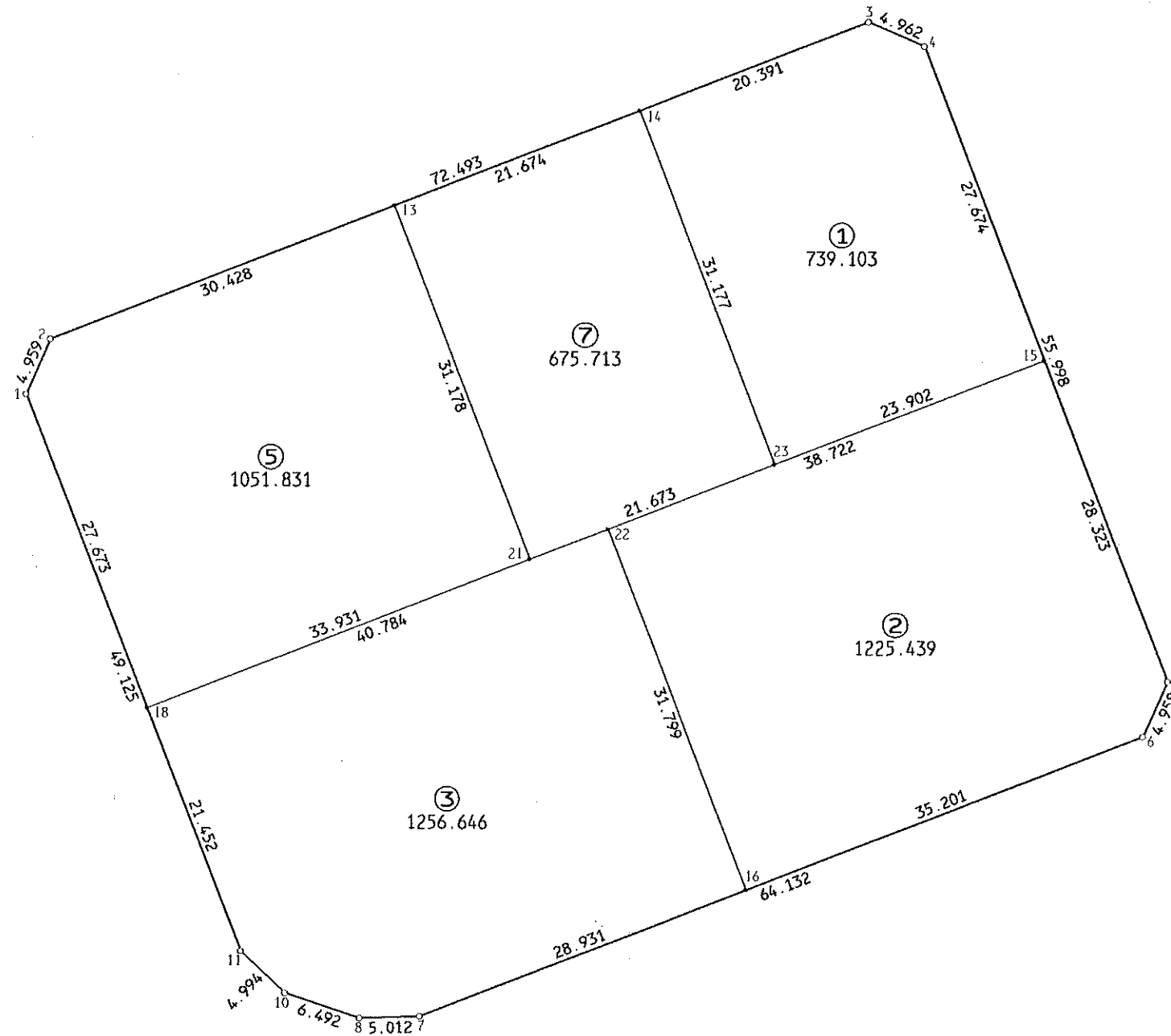
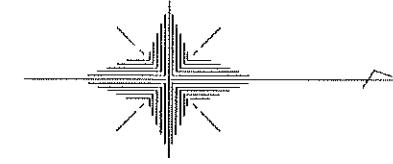


NO.	- X -	- Y -
23#1	-64386.307	-42602.520
23#2	384.333	607.112
23#3	316.780	633.434
23#4	312.196	631.304
23#5	289.375	572.767
23#6	291.360	568.226
23#7	358.877	541.899
23#8	363.431	543.915
23#9	373.123	611.480
23#10	359.672	616.720
23#12	348.310	621.148
23#13	339.249	624.678
23#14	301.684	604.342
23#16	323.879	555.547
23#17	330.607	552.923
23#18	338.788	549.733
23#20	375.753	575.483
23#21	378.295	581.996
23#22	363.834	587.640
23#23	361.293	581.117
23#24	352.380	584.591
23#26	347.841	586.357
23#27	344.197	587.779
23#29	337.470	590.400
23#30	336.479	590.785
23#32	327.417	594.315

厚木インター南部 地区 画地原子

24 街区 日付 平成4年3月16日

街区面積 4948.737
 合計面積 4948.732
 縮尺 1:500

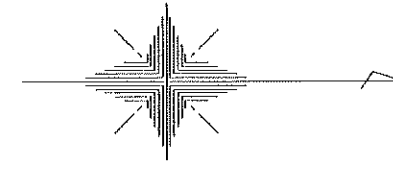


NO.	- X -	- Y -
24#1	-64357.994	-42529.878
24#2	355.999	534.418
24#3	288.462	560.761
24#4	283.915	558.775
24#5	263.572	506.603
24#6	265.591	502.075
24#7	325.345	478.786
24#8	330.354	478.621
24#10	336.513	480.673
24#11	340.131	484.116
24#13	327.651	545.475
24#14	307.459	553.351
24#15	273.862	532.991
24#16	298.389	489.291
24#18	347.932	504.099
24#21	316.321	516.429
24#22	309.936	518.919
24#23	296.130	524.305

厚木インター南部 地区 画地原子

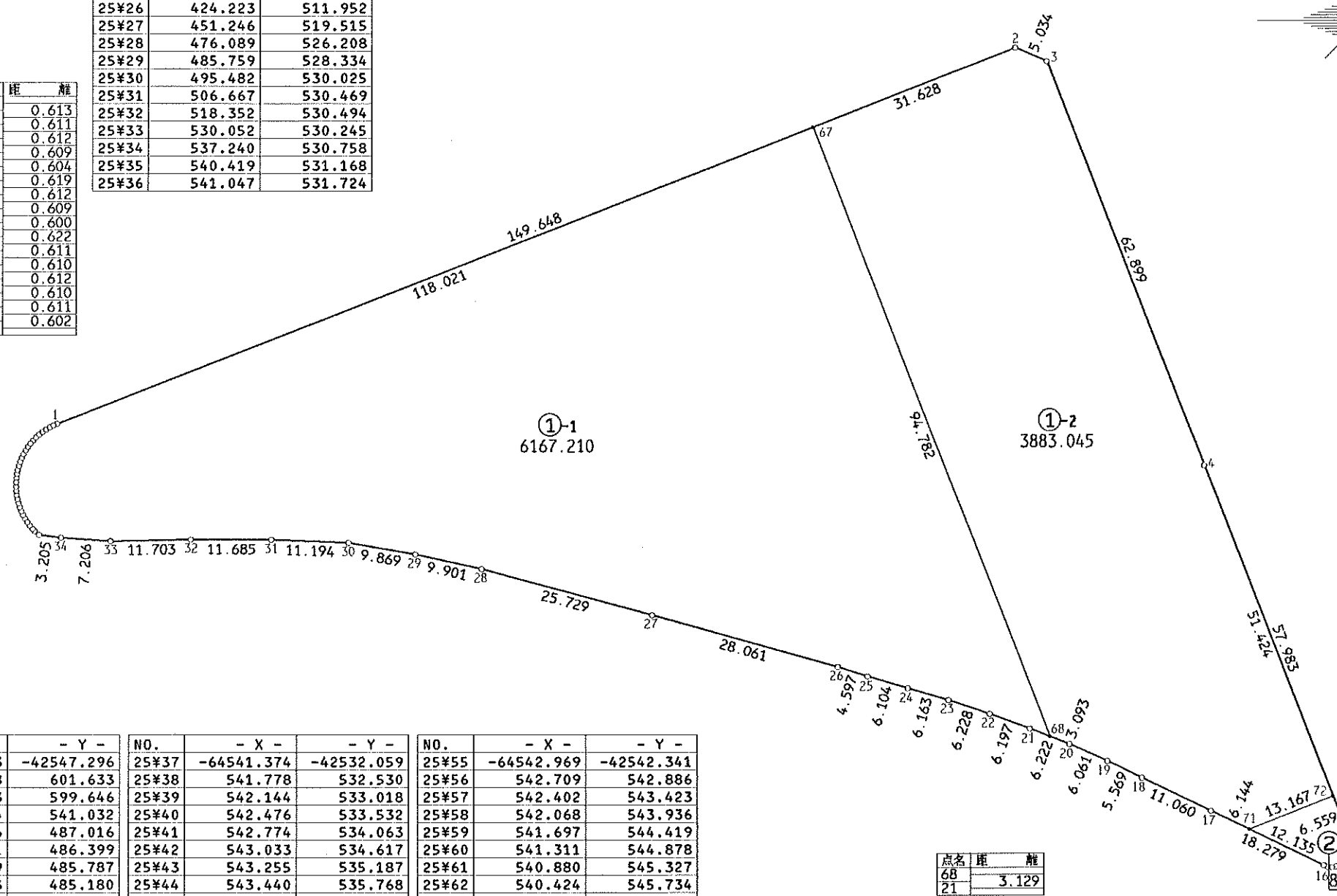
25 街区 日付 平成4年3月16日

街区面積 10131.126
 合計面積 10131.119
 縮尺 1:800



NO.	- X -	- Y -
25#19	-64385.017	-42498.257
25#20	390.555	500.719
25#21	396.356	502.968
25#22	402.171	505.109
25#23	408.065	507.122
25#24	413.976	508.867
25#25	419.834	510.584
25#26	424.223	511.952
25#27	451.246	519.515
25#28	476.089	526.208
25#29	485.759	528.334
25#30	495.482	530.025
25#31	506.667	530.469
25#32	518.352	530.494
25#33	530.052	530.245
25#34	537.240	530.758
25#35	540.419	531.168
25#36	541.047	531.724

点名	距離	離	点名	距離	離
35			51	0.613	
36	0.839		52	0.611	
37	0.468		53	0.612	
38	0.621		54	0.609	
39	0.610		55	0.604	
40	0.612		56	0.619	
41	0.609		57	0.612	
42	0.612		58	0.609	
43	0.612		59	0.600	
44	0.610		60	0.622	
45	0.599		61	0.611	
46	0.614		62	0.610	
47	0.612		63	0.612	
48	0.609		64	0.610	
49	0.613		65	0.611	
50	0.611		66	0.602	
51	0.618		1		



点名	距離	離
5		0.617
6		0.613
7		0.613
8		0.610
9		0.610
10		0.610
11		0.608
12		0.611
13		0.609
14		0.615
15		0.614
16		0.604

NO.	- X -	- Y -	NO.	- X -	- Y -	NO.	- X -	- Y -
25#1	-64537.823	-42547.296	25#37	-64541.374	-42532.059	25#55	-64542.969	-42542.341
25#2	398.388	601.633	25#38	541.778	532.530	25#56	542.709	542.886
25#3	393.763	599.646	25#39	542.144	533.018	25#57	542.402	543.423
25#4	370.944	541.032	25#40	542.476	533.532	25#58	542.068	543.936
25#5	349.866	487.016	25#41	542.774	534.063	25#59	541.697	544.419
25#6	349.861	486.399	25#42	543.033	534.617	25#60	541.311	544.878
25#7	349.889	485.787	25#43	543.255	535.187	25#61	540.880	545.327
25#8	349.973	485.180	25#44	543.440	535.768	25#62	540.424	545.734
25#9	350.150	484.596	25#45	543.593	536.347	25#63	539.944	546.111
25#10	350.418	484.048	25#46	543.711	536.950	25#64	539.437	546.454
25#11	350.780	483.560	25#47	543.774	537.559	25#65	538.916	546.772
25#12	351.259	483.181	25#48	543.795	538.168	25#66	538.375	547.056
25#13	351.806	482.914	25#49	543.791	538.781	25#67	427.857	590.149
25#14	352.410	482.798	25#50	543.752	539.391	25#68	393.439	501.837
25#15	353.021	482.856	25#51	543.666	540.003	25#71	364.517	488.341
25#16	353.584	483.076	25#52	543.544	540.604	25#72	352.250	493.126
25#17	370.053	491.006	25#53	543.387	541.194			
25#18	380.011	495.818	25#54	543.194	541.775			

点名	距離	離
68		3.129
21		

厚木インター南部 地区 画地原子

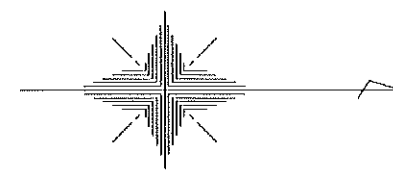
26 街区

日付 平成4年3月16日

街区面積 15178.505

合計面積 15178.522

縮尺 1:2000



点名	距離	点名	距離
2	0.416	U.2-6	2.287
U.2-2	2.282	U.2-7	0.700
U.2-3	2.287	3	
U.2-4	2.287	K.426-1	1.990
U.2-5	2.285	K.427-1	2.179
U.2-6	2.284	K.428	1.090

点名	距離
K.429	0.566
17	

点名	距離
K.440	2.634
K.441	2.097
K.442	

点名	距離
K.475	2.167
K.476	

点名	距離
K.429	4.779
K.430	3.650
K.431	

点名	距離
17	4.213
K.430	

点名	距離
K.443	3.404
K.444	2.972
K.445	2.935
K.446	3.134
K.447	3.154
K.448	3.008
K.449	

点名	距離
K.455	2.434
K.456	1.832
K.457	1.220
K.458	1.822
K.459	3.708
K.460	

点名	距離
K.470	3.641
K.471	

点名	距離
K.480	3.688
K.481	4.569
K.482	3.959
K.483	3.633
K.484	4.266
K.485	4.263
K.486	3.657
K.487	3.859
K.488	4.064
K.489	4.758
K.490	

点名	距離
K.491	4.139
K.492	

点名	距離
27	1.336
28	

点名	距離
K.497	4.803
K.498	4.936
K.499	

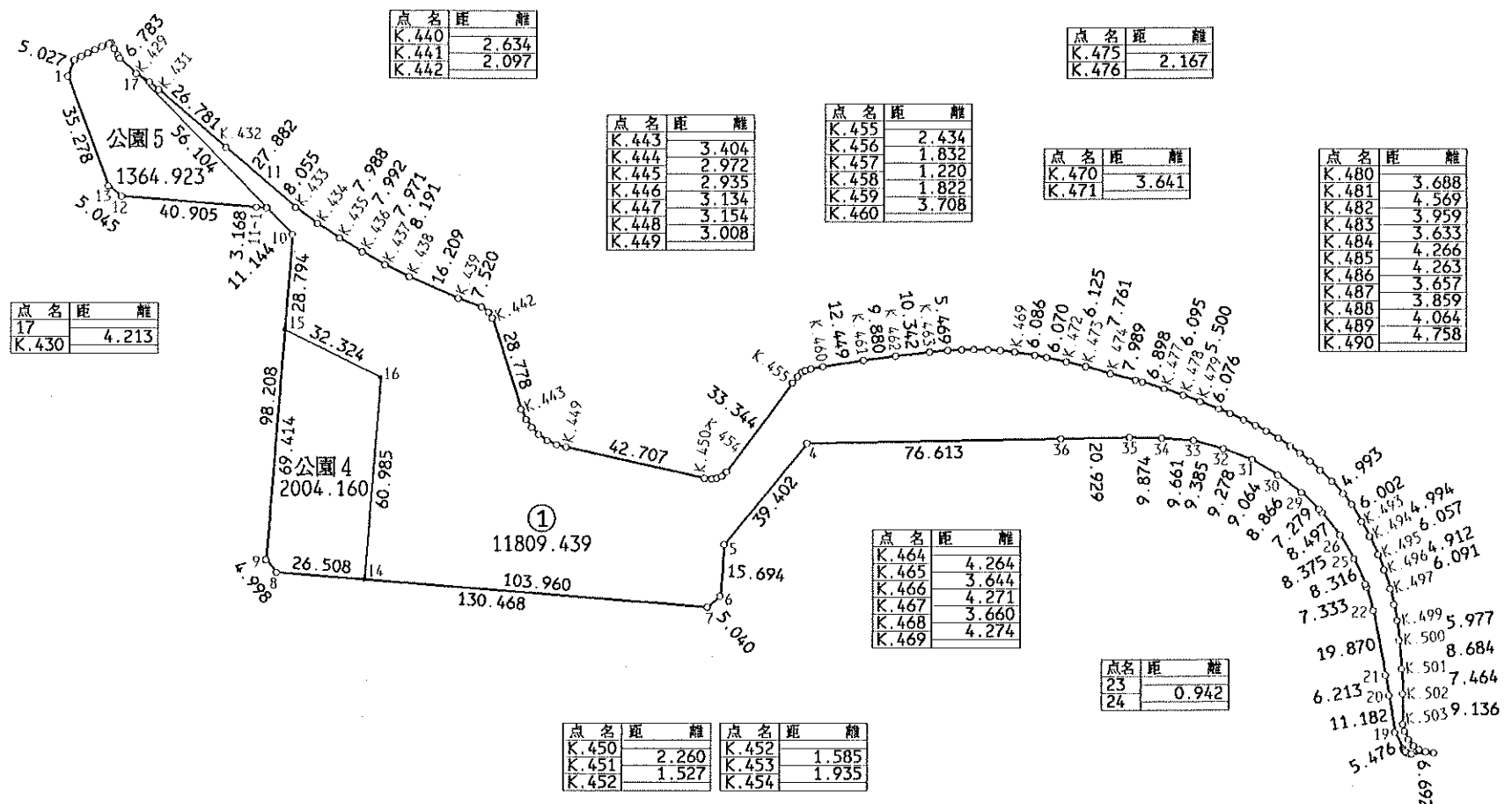
点名	距離
42	0.941
41	0.603
40	0.597
39	0.603
38	0.604
37	

点名	距離	点名	距離
K.450	2.260	K.452	1.585
K.451	1.527	K.453	1.935
K.452		K.454	

点名	距離
K.464	4.264
K.465	3.644
K.466	4.271
K.467	3.660
K.468	4.274
K.469	

点名	距離
23	0.942
24	

点名	距離	点名	距離
K.503	2.198	K.506	1.989
K.504	2.723	K.507	2.107
K.505	2.564	K.508	2.456
K.506		K.509	



厚木インター南部 地区 画地原子

26 街区 日付 平成4年3月16日

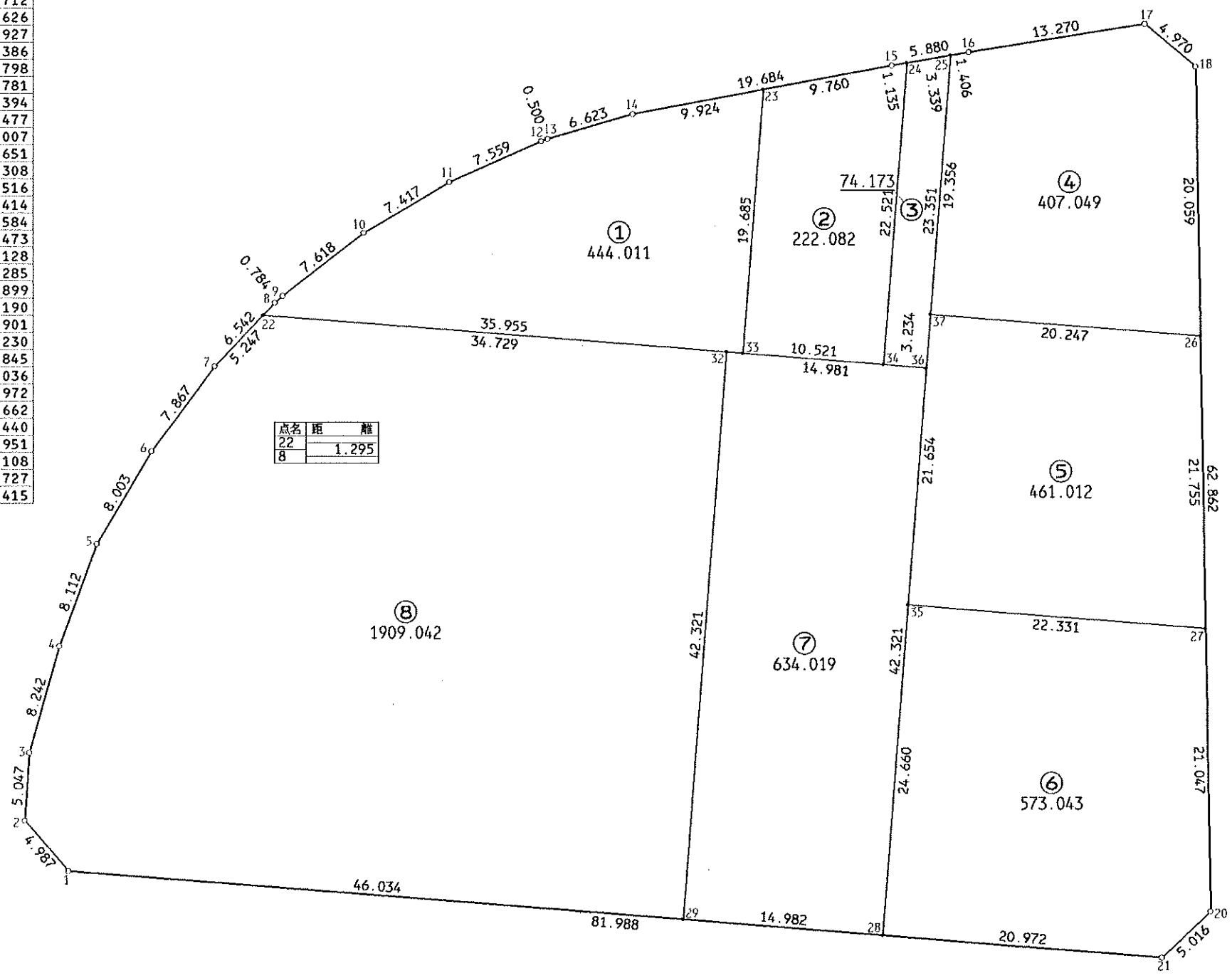
NO.	- X -	- Y -	NO.	- X -	- Y -
K.426-1	-64629.831	-42509.463	K.494	-64250.110	-42362.837
K.427-1	628.766	507.562	K.495	247.562	357.342
K.428	628.240	506.607	K.496	245.818	352.750
K.429	623.247	502.016	K.497	243.901	346.969
K.430	619.221	499.441	K.498	242.740	342.308
K.431	616.380	497.149	K.499	241.809	337.461
K.432	595.976	479.803	K.500	241.148	331.521
K.433	574.711	461.769	K.501	240.386	322.870
K.434	568.225	456.992	K.502	240.093	315.412
K.435	561.539	452.621	K.503	240.086	306.276
K.436	554.701	448.484	K.504	239.519	304.152
K.437	547.743	444.595	K.505	238.342	301.697
K.438	540.384	440.999	K.506	236.725	299.707
K.439	525.534	434.503	K.507	235.062	298.615
K.440	518.481	431.895	K.508	233.052	297.983
K.441	516.348	430.349	K.509	230.619	297.651
K.442	515.242	428.567	U.2-2	641.758	506.062
K.443	506.502	401.148	U.2-3	639.744	507.136
K.444	504.911	398.139	U.2-4	637.702	508.166
K.445	503.202	395.708	U.2-5	635.637	509.144
K.446	501.146	393.614	U.2-6	633.550	510.071
K.447	498.580	391.815	U.2-7	631.437	510.947
K.448	495.690	390.551	26#1	643.820	501.147
K.449	492.771	389.824	26#2	642.133	505.883
K.450	451.097	380.489	26#3	630.787	511.208
K.451	448.845	380.298	26#4	420.013	390.977
K.452	447.331	380.496	26#5	445.092	360.587
K.453	445.864	381.095	26#6	446.316	344.941
K.454	444.449	382.415	26#7	450.155	341.676
K.455	424.499	409.133	26#8	580.220	351.926
K.456	422.950	411.010	26#9	583.434	355.753
K.457	421.662	412.313	26#10	575.725	453.658
K.458	420.554	412.823	26#11	583.524	461.618
K.459	418.817	413.372	26#11-1	586.682	461.874
K.460	415.170	414.043	26#12	627.464	465.041
K.461	402.866	415.935	26#13	631.476	468.099
K.462	393.072	417.234	26#14	553.794	349.843
K.463	382.799	418.427	26#15	577.985	424.953
K.464	377.351	418.910	26#16	549.003	410.640
K.465	373.093	419.136	26#17	622.770	501.711
K.466	369.449	419.196	26#19	242.497	303.815
K.467	365.179	419.084	26#20	244.289	314.852
K.468	361.525	418.878	26#21	245.354	320.973
K.469	357.279	418.391	26#22	249.021	340.502
K.470	351.265	417.457	26#23	251.089	347.537
K.471	347.691	416.762	26#24	251.413	348.421
K.472	341.770	415.426	26#25	254.768	356.030
K.473	335.818	413.981	26#26	259.013	363.249
K.474	328.345	411.888	26#27	264.208	369.973
K.475	320.617	409.862	26#28	265.105	370.963
K.476	318.518	409.324	26#29	270.334	376.027
K.477	311.921	407.310	26#30	277.450	381.316
K.478	306.151	405.347	26#31	285.243	385.945
K.479	300.998	403.423	26#32	293.948	389.155
K.480	295.350	401.184	26#33	302.979	391.708
K.481	291.949	399.757	26#34	312.614	392.413
K.482	287.791	397.864	26#35	322.485	392.653
K.483	284.179	396.242	26#36	343.411	392.271
K.484	280.965	394.548	26#37	240.024	298.929
K.485	277.309	392.350	26#38	239.677	298.435
K.486	273.725	390.041	26#39	239.275	297.985
K.487	270.809	387.834	26#40	238.802	297.620
K.488	267.800	385.418	26#41	238.236	297.411
K.489	264.743	382.740	26#42	237.302	297.296
K.490	261.322	379.433			
K.491	258.022	375.686			
K.492	255.425	372.463			
K.493	252.478	367.234			

厚木インター南部 地区 画地原子

27 街区 日付 平成4年3月16日

NO.	- X -	- Y -
27#1	-64313.110	-42380.865
27#2	309.342	384.132
27#3	304.307	383.780
27#4	296.380	381.523
27#5	288.771	378.712
27#6	281.890	374.626
27#7	275.580	369.927
27#8	270.871	365.386
27#9	270.352	364.798
27#10	265.680	358.781
27#11	261.910	352.394
27#12	258.861	345.477
27#13	258.689	345.007
27#14	256.828	338.651
27#15	253.181	319.308
27#16	252.170	313.516
27#17	250.066	300.414
27#18	253.234	296.584
27#20	316.086	295.473
27#21	319.521	299.128
27#22	271.803	366.285
27#23	254.989	328.899
27#24	252.985	318.190
27#25	252.411	314.901
27#26	273.290	296.230
27#27	295.042	295.845
27#28	317.881	320.036
27#29	316.710	334.972
27#32	274.519	331.662
27#33	274.614	330.440
27#34	275.437	319.951
27#35	293.296	318.108
27#36	275.690	316.727
27#37	271.708	316.415

街区面積 4724.439
 合計面積 4724.431
 縮尺 1:400

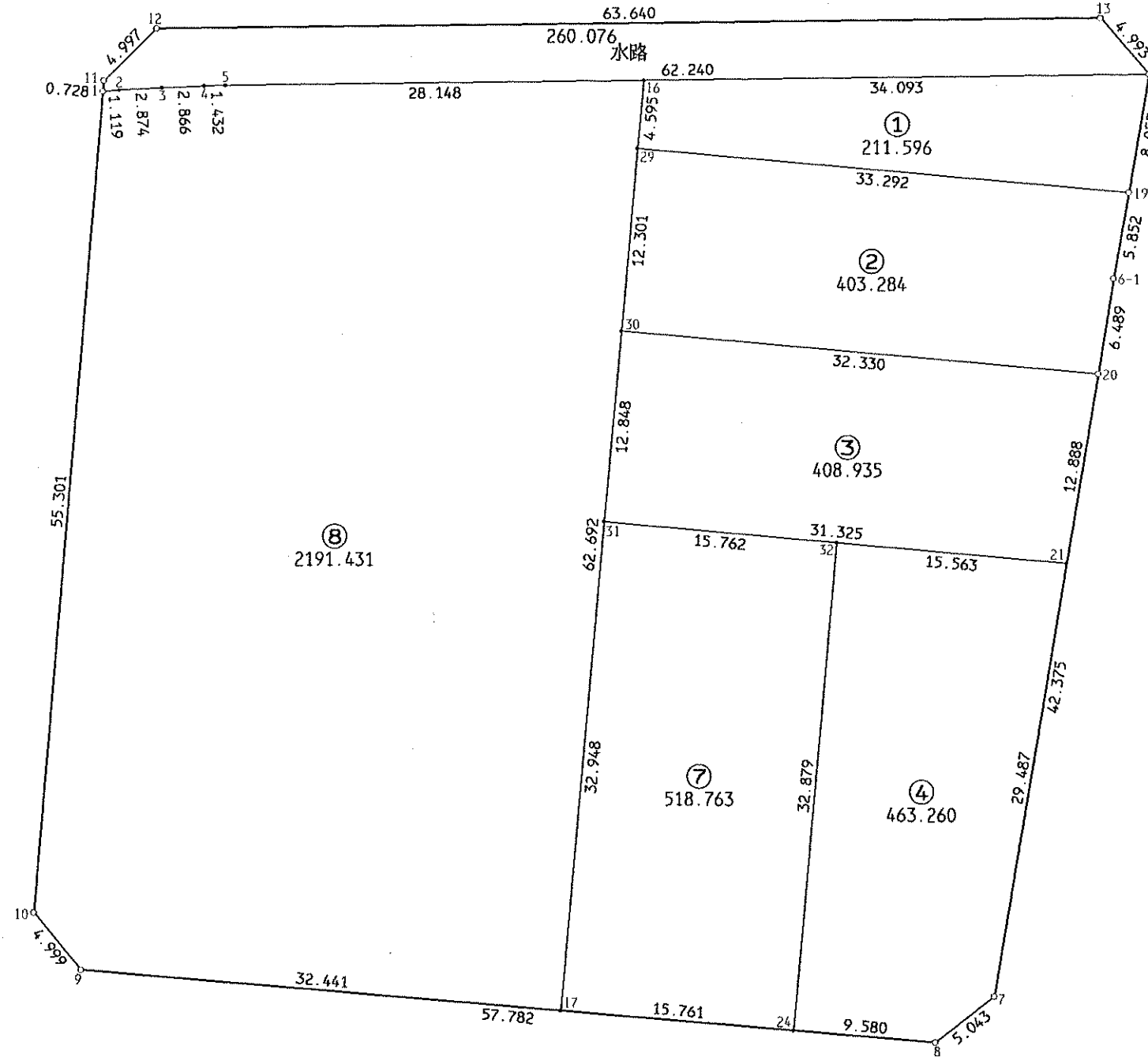
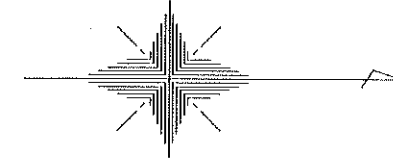


点名	距離
22	1.295
8	

厚木インター南部 地区 画地原子

28 街区 日付 平成4年3月16日

街区面積 4457.329
 合計面積 4457.345
 縮尺 1:400



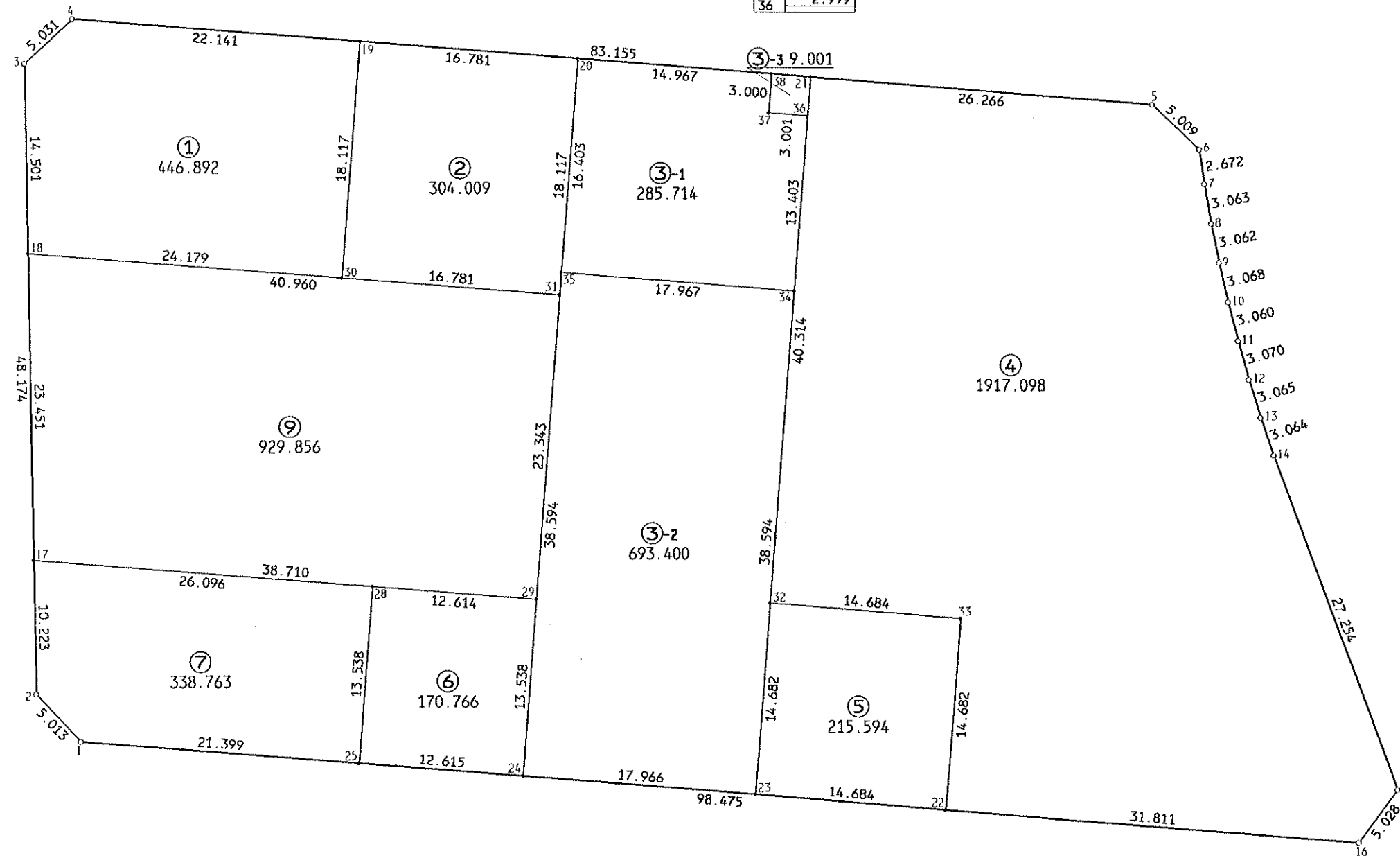
NO.	- X -	- Y -
28#1	-64320.621	-42285.206
28#2	319.505	285.291
28#3	316.636	285.467
28#4	313.773	285.599
28#5	312.342	285.664
28#6	250.112	286.798
28#6-1	252.394	273.080
28#7	260.159	224.837
28#8	264.118	221.714
28#9	321.722	226.243
28#10	324.934	230.073
28#11	320.559	285.931
28#12	317.010	289.449
28#13	253.380	290.573
28#16	284.199	286.177
28#17	289.381	223.700
28#19	251.401	278.847
28#20	253.377	266.666
28#21	255.440	253.944
28#24	273.668	222.466
28#29	284.579	281.598
28#30	285.596	269.339
28#31	286.658	256.535
28#32	270.950	255.232

厚木インター南部 地区 画地原子

29 街区 日付 平成4年3月16日

街区面積 5311.097
 合計面積 5311.093
 縮尺 1:400

点名	距離
38	3.000
21	2.999
36	



NO.	- X -	- Y -	NO.	- X -	- Y -	NO.	- X -	- Y -	NO.	- X -	- Y -	NO.	- X -	- Y -	NO.	- X -	- Y -
29#1	-64374.327	-42380.363	29#7	-64331.710	-42294.011	29#13	-64349.561	-42289.676	29#19	-64320.848	-42358.873	29#25	-64376.003	-42359.030	29#33	-64364.911	-42312.753
29#2	370.682	383.804	29#8	334.728	293.487	29#14	352.458	288.679	29#20	322.163	342.144	29#28	362.507	357.969	29#34	339.923	325.518
29#3	322.515	384.653	29#9	337.728	292.876	29#15	378.006	279.189	29#21	323.571	324.232	29#29	363.495	345.394	29#35	338.516	343.430
29#4	319.113	380.946	29#10	340.719	292.191	29#16	382.040	282.191	29#22	379.548	313.904	29#30	338.909	360.293	29#36	326.561	324.467
29#5	325.630	298.047	29#11	343.682	291.427	29#17	360.461	383.985	29#23	378.398	328.543	29#31	340.224	343.564	29#37	326.327	327.459
29#6	329.067	294.403	29#12	346.635	290.587	29#18	337.014	384.398	29#24	376.991	346.454	29#32	363.761	327.392	29#38	323.336	327.223

厚木インター南部 地区 画地原子

30 街区 日付 平成4年3月16日

NO.	- X -	- Y -	NO.	- X -	- Y -
30#1	-64443.313	-42235.835	30#27	-64364.864	-42231.954
30#2	446.585	239.632	30#28	406.188	235.214
30#3	446.448	241.391	30#29	419.992	236.303
30#4	404.268	257.426	30#30	386.707	255.646
30#5	351.571	277.947	30#31	363.140	253.787
30#6	350.227	278.451	30#32	349.190	252.686
30#7	347.523	279.419	30#33	442.190	238.054
30#8	344.797	280.319	30#34	444.218	240.408
30#9	342.052	281.157	30#35	444.071	242.295
30#10	339.278	281.909	30#36	351.825	282.529
30#11	336.494	282.617	30#37	350.454	283.022
30#12	333.694	283.225	30#38	347.700	283.967
30#13	330.879	283.810	30#39	344.929	284.842
30#14	328.050	284.291	30#40	342.131	285.641
30#15	326.700	284.474	30#41	339.310	286.367
30#16	330.944	230.522	30#42	336.473	287.023
30#17	334.765	227.281	30#43	333.622	287.596
30#18	445.447	238.311	30#44	330.754	288.073
30#21	332.285	229.384	30#45	330.294	288.150
30#22	418.759	251.918	30#46	326.668	284.694
30#23	404.441	257.361	30#47	446.227	244.278
30#24	386.005	264.538	30#48	443.199	248.259
30#25	347.070	279.568	30#49	406.127	262.352
30#26	350.912	230.853			

街区面積 4392.004
合計面積 4392.046
縮尺 1:500

点名	距離	離
8		2.871
7		0.477

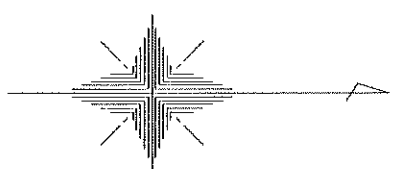
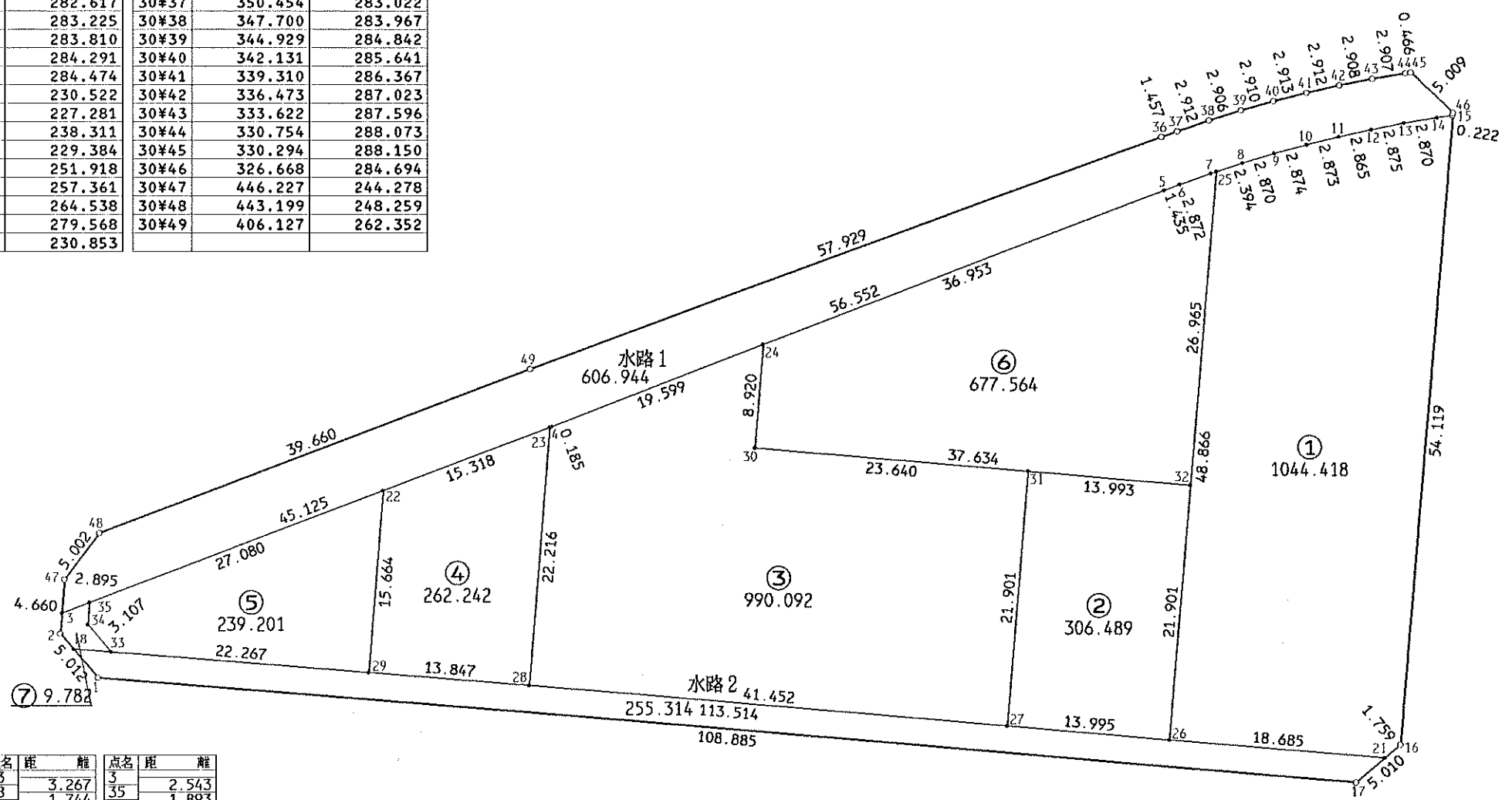
点名	距離	離
7		0.477
25		

点名	距離	離
14		1.362
15		

点名	距離	離
1		3.269
18		

点名	距離	離	点名	距離	離
33		3.267	3		2.543
18		1.744	35		1.893
2		1.764	34		
3					

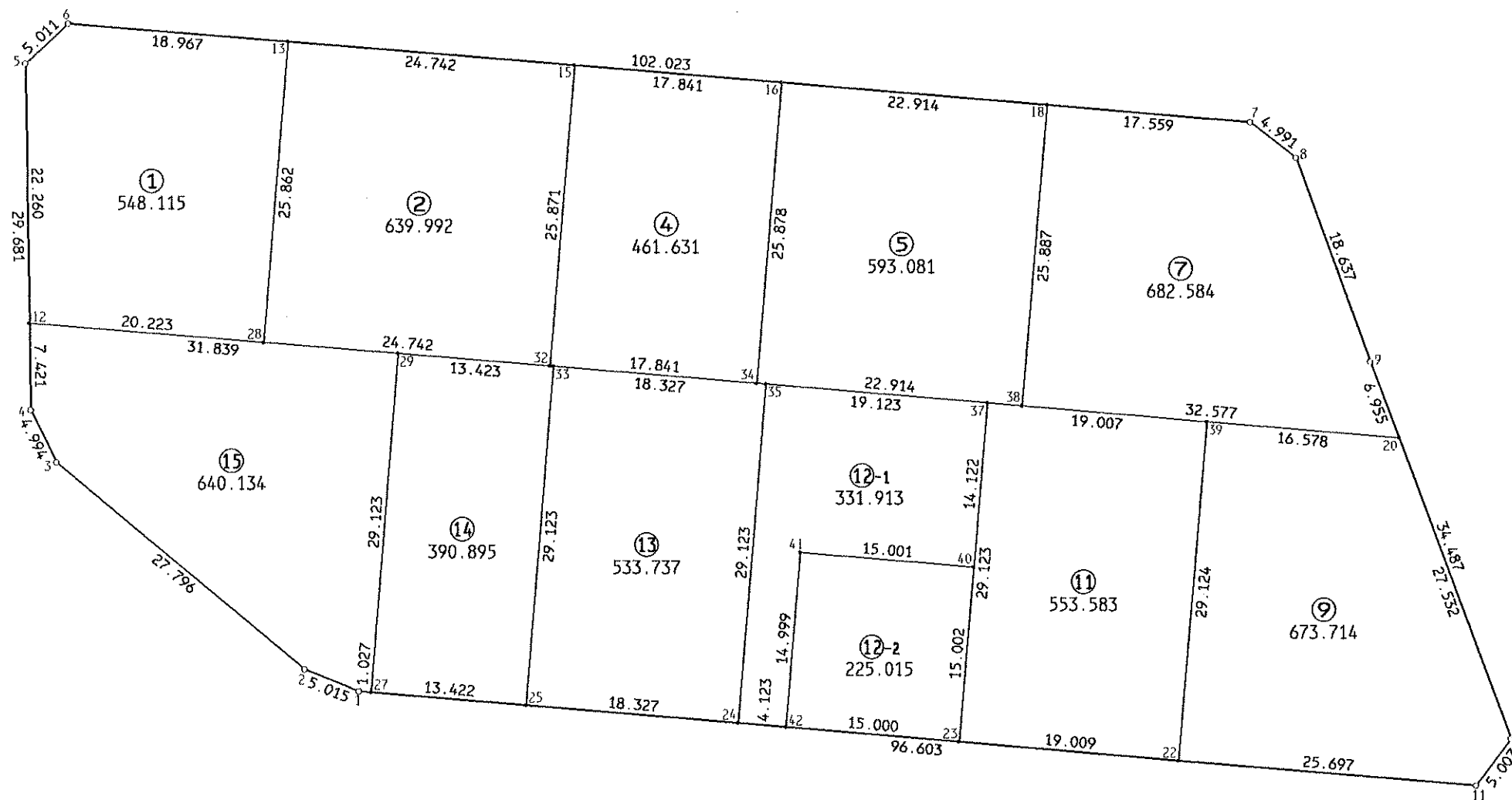
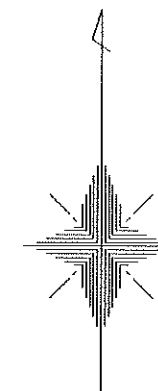
点名	距離	離
21		3.252
17		



厚木インター南部 地区 画地原子

31 街区 日付 平成4年3月16日

街区面積 6274.433
 合計面積 6274.394
 縮尺 1:500

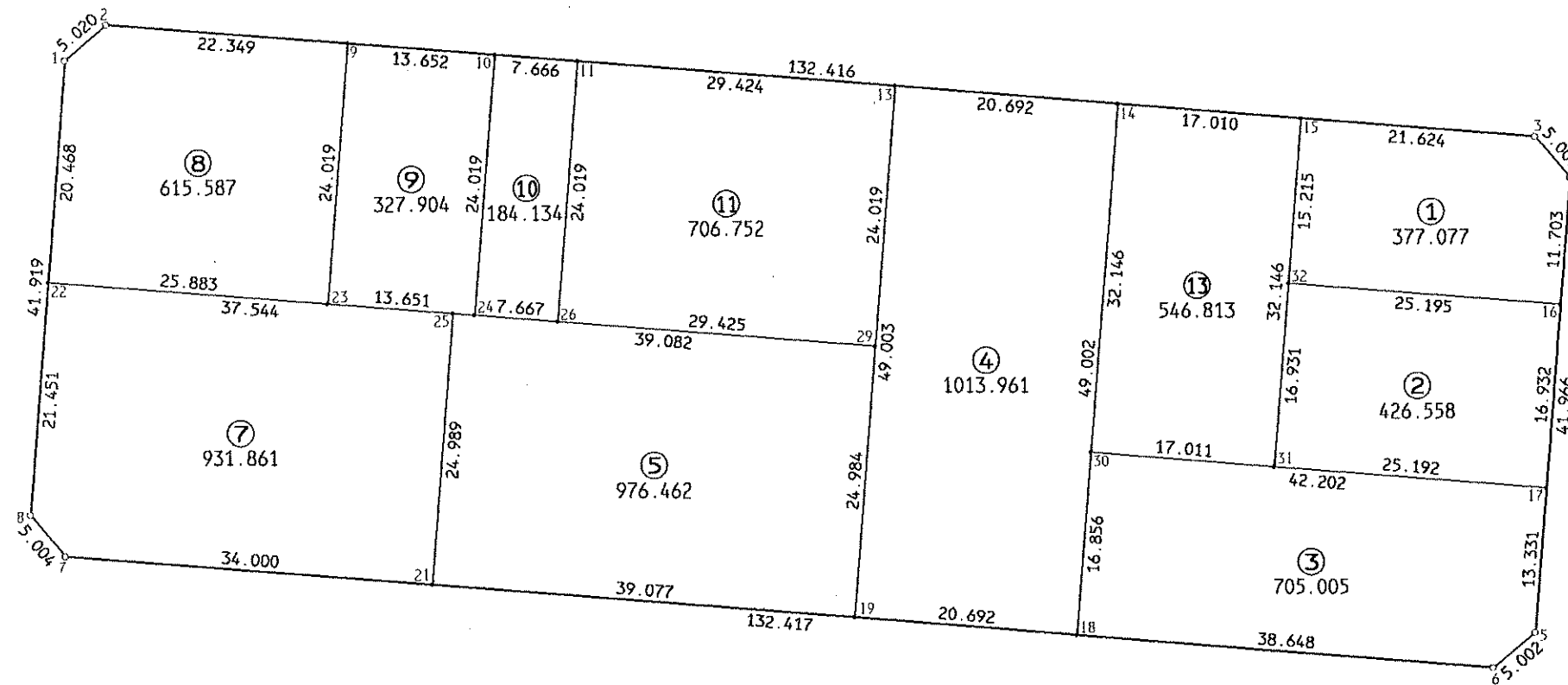
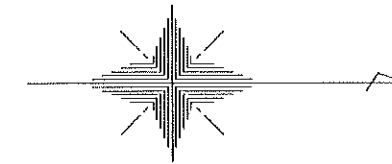


NO.	- X -	- Y -	NO.	- X -	- Y -	NO.	- X -	- Y -
31#1	-64437.516	-42354.776	31#13	-64381.868	-42361.005	31#32	-64409.597	-42338.376
31#2	435.644	359.428	31#15	383.806	336.339	31#33	409.619	338.080
31#3	417.963	380.876	31#16	385.202	318.553	31#34	411.000	320.590
31#4	413.479	383.075	31#18	386.995	295.709	31#35	411.061	319.810
31#5	383.802	383.578	31#20	415.365	265.271	31#37	412.566	300.746
31#6	380.383	379.914	31#22	443.095	284.089	31#38	412.802	297.747
31#7	388.370	278.204	31#23	441.599	303.039	31#39	414.061	281.798
31#8	391.394	274.234	31#24	440.094	322.102	31#40	426.644	301.857
31#9	408.864	267.743	31#25	438.652	340.372	31#41	425.465	316.812
31#10	441.099	255.485	31#27	437.596	353.752	31#42	440.418	317.992
31#11	445.117	258.472	31#28	407.650	363.041			
31#12	406.059	383.201	31#29	408.563	351.461			

厚木インター南部 地区 画地原子

32 街区 日付 平成4年3月16日

街区面積 6812.166
 合計面積 6812.114
 縮尺 1:600

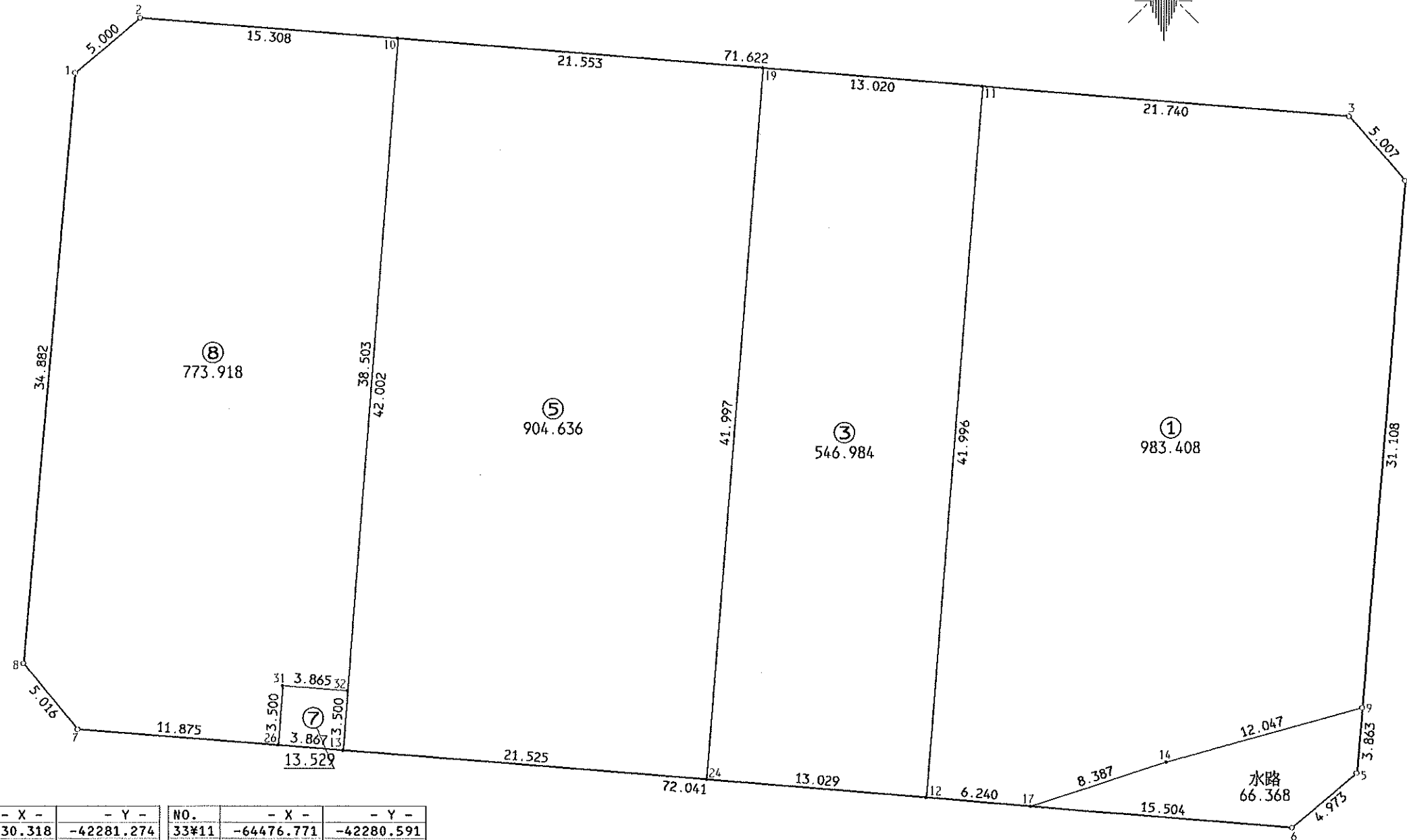
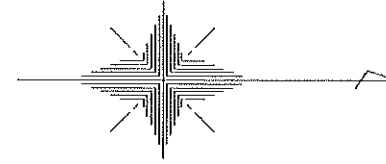


NO.	- X -	- Y -	NO.	- X -	- Y -
32#1	-64586.611	-42340.856	32#16	-64448.423	-42318.269
32#2	582.795	344.118	32#17	449.756	301.390
32#3	450.788	333.717	32#18	493.151	287.901
32#4	447.502	329.936	32#19	513.779	289.525
32#5	450.804	288.100	32#21	552.736	292.589
32#6	454.622	284.869	32#22	588.205	320.450
32#7	586.631	295.256	32#23	562.402	318.418
32#8	589.877	299.064	32#24	548.793	317.345
32#9	560.515	342.363	32#25	550.777	317.501
32#10	546.905	341.290	32#26	541.150	316.744
32#11	539.263	340.689	32#29	511.816	314.432
32#13	509.930	338.377	32#30	491.828	304.705
32#14	489.302	336.752	32#31	474.870	303.368
32#15	472.345	335.415	32#32	473.540	320.247

厚木インター南部 地区 画地原子

33 街区 日付 平成4年3月16日

街区面積 3288.774
 合計面積 3288.843
 縮尺 1:300

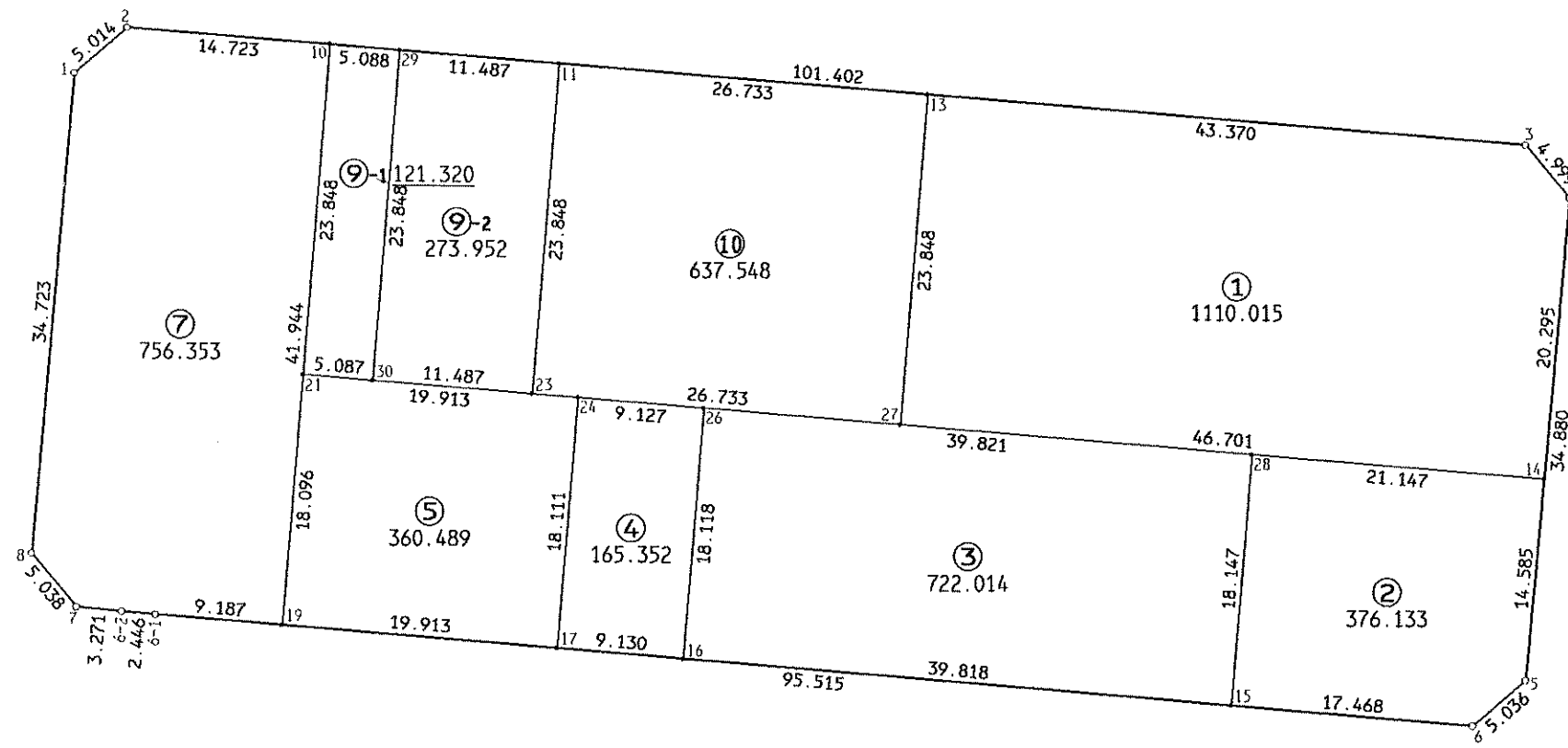
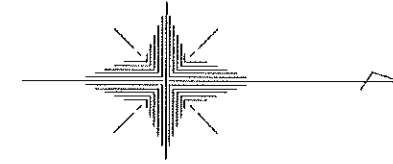


NO.	- X -	- Y -	NO.	- X -	- Y -
33#1	-64530.318	-42281.274	33#11	-64476.771	-42280.591
33#2	526.499	284.502	33#12	480.055	238.724
33#3	455.098	278.886	33#13	514.503	241.427
33#4	451.822	275.099	33#14	465.872	240.872
33#5	454.581	240.237	33#17	473.834	238.236
33#6	458.377	237.025	33#19	489.751	281.612
33#7	530.197	242.659	33#24	493.044	239.744
33#8	533.390	246.528	33#26	518.358	241.730
33#9	454.262	244.087	33#31	518.084	245.219
33#10	511.238	283.302	33#32	514.231	244.916

厚木インター南部 地区 画地原子

34 街区 日付 平成4年3月16日

街区面積 4523.172
 合計面積 4523.176
 縮尺 1:500

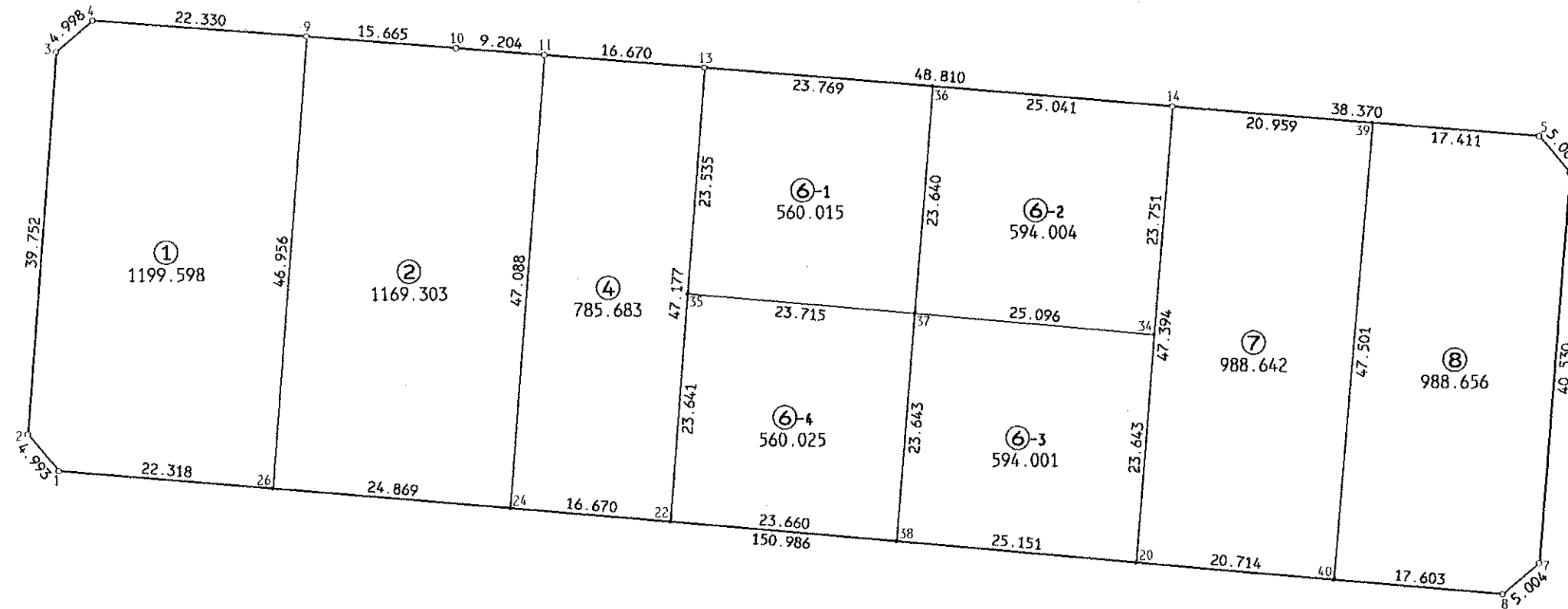
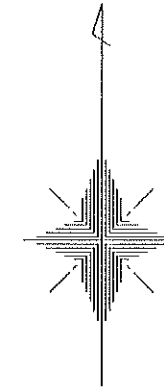


NO.	- X -	- Y -	NO.	- X -	- Y -
34#1	-64644.423	-42290.190	34#14	-64538.094	-42261.488
34#2	640.634	293.474	34#15	560.600	245.054
34#3	539.544	285.524	34#16	600.293	248.205
34#4	536.319	281.705	34#17	609.394	248.927
34#5	539.371	246.959	34#19	629.244	250.504
34#6	543.187	243.672	34#21	627.825	268.544
34#6-1	638.402	251.232	34#23	611.302	267.246
34#6-2	640.839	251.438	34#24	607.973	266.982
34#7	644.096	251.740	34#26	598.874	266.267
34#8	647.346	255.590	34#27	584.651	265.149
34#10	625.956	292.319	34#28	559.176	263.145
34#11	609.432	291.021	34#29	620.884	291.920
34#13	582.781	288.924	34#30	622.754	268.145

厚木インター南部 地区 画地原子

35 街区 日付 平成4年3月16日

街区面積 7439.945
 合計面積 7439.927
 縮尺 1:600

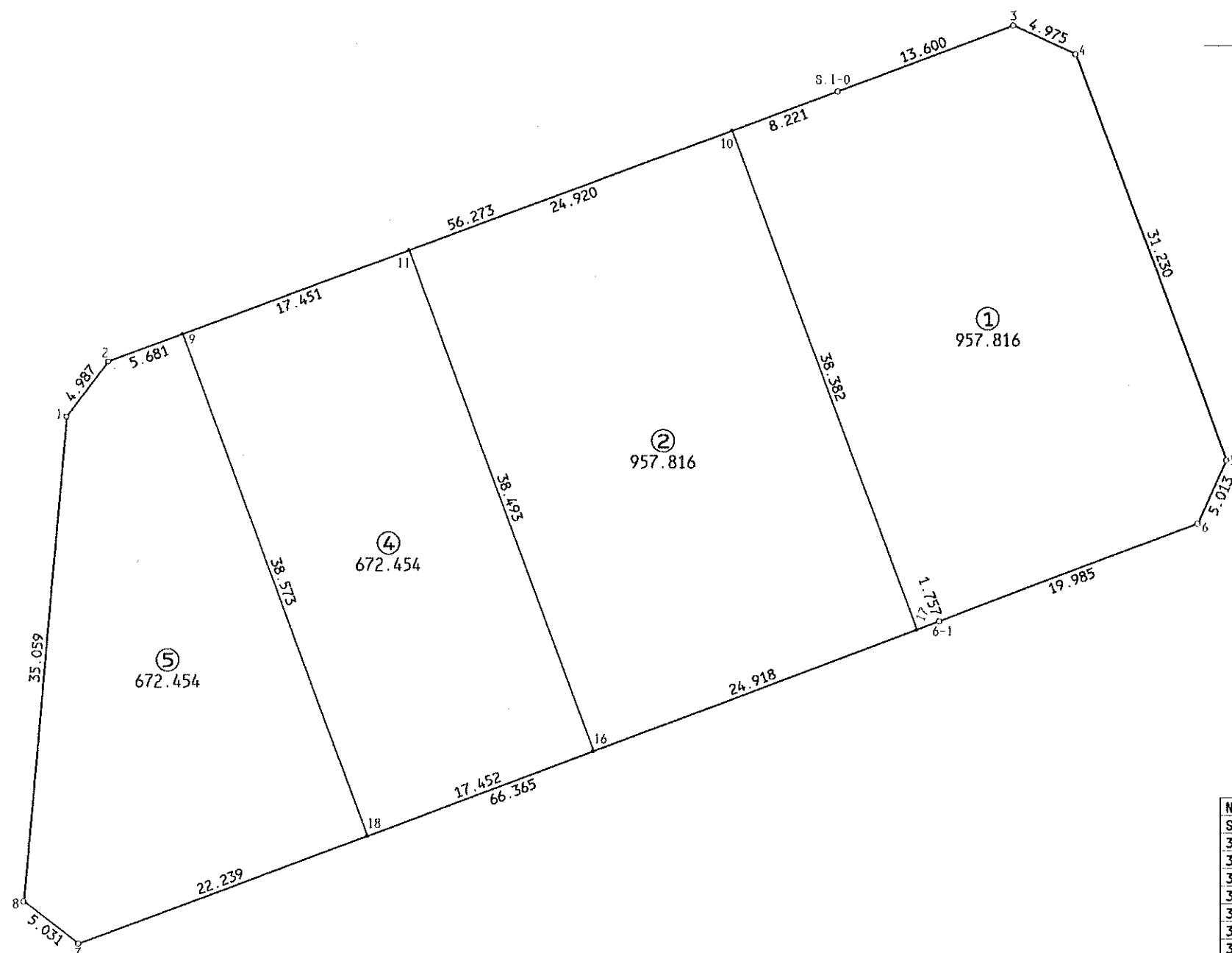
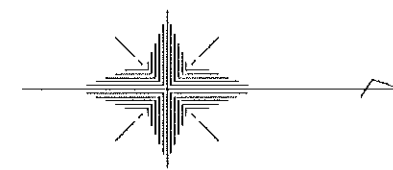


NO.	- X -	- Y -	NO.	- X -	- Y -
35#1	-64630.732	-42453.733	35#14	-64592.870	-42337.750
35#2	626.930	456.970	35#20	640.119	341.456
35#3	587.297	453.891	35#22	636.051	390.098
35#4	584.059	450.084	35#24	634.663	406.710
35#5	595.870	299.497	35#26	632.591	431.493
35#6	599.692	296.266	35#34	616.548	339.607
35#7	640.098	299.436	35#35	612.482	388.249
35#8	643.311	303.272	35#36	590.894	362.713
35#9	585.779	427.820	35#37	614.457	364.616
35#10	587.008	412.203	35#38	638.023	366.520
35#11	587.719	403.027	35#39	594.509	316.855
35#13	589.019	386.408	35#40	641.845	320.814

厚木インター南部 地区 画地原子

36 街区 日付 平成4年3月16日

街区面積 3260.540
 合計面積 3260.540
 縮尺 1:400

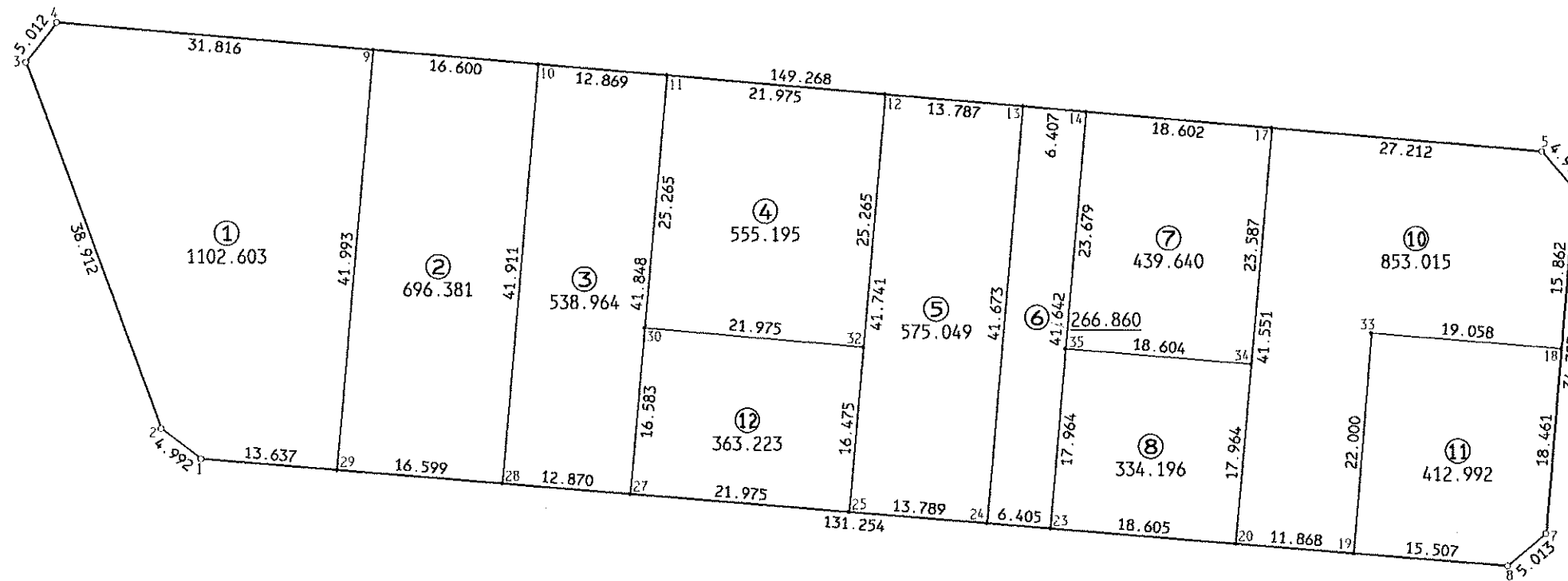
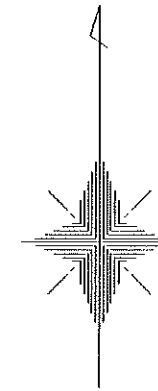


NO.	- X -	- Y -
S.1-0	-64667.530	-42492.822
36#1	723.324	469.340
36#2	720.315	473.317
36#3	654.776	497.543
36#4	650.248	495.483
36#5	639.331	466.223
36#6	641.423	461.667
36#6-1	660.134	454.646
36#7	722.280	431.362
36#8	726.286	434.406
36#9	714.986	475.286
36#10	675.242	489.973
36#11	698.617	481.335
36#16	685.113	445.288
36#17	661.779	454.030
36#18	701.455	439.164

厚木インター南部 地区 画地原子

37 街区 日付 平成4年3月16日

街区面積 6138.169
 合計面積 6138.118
 縮尺 1:600

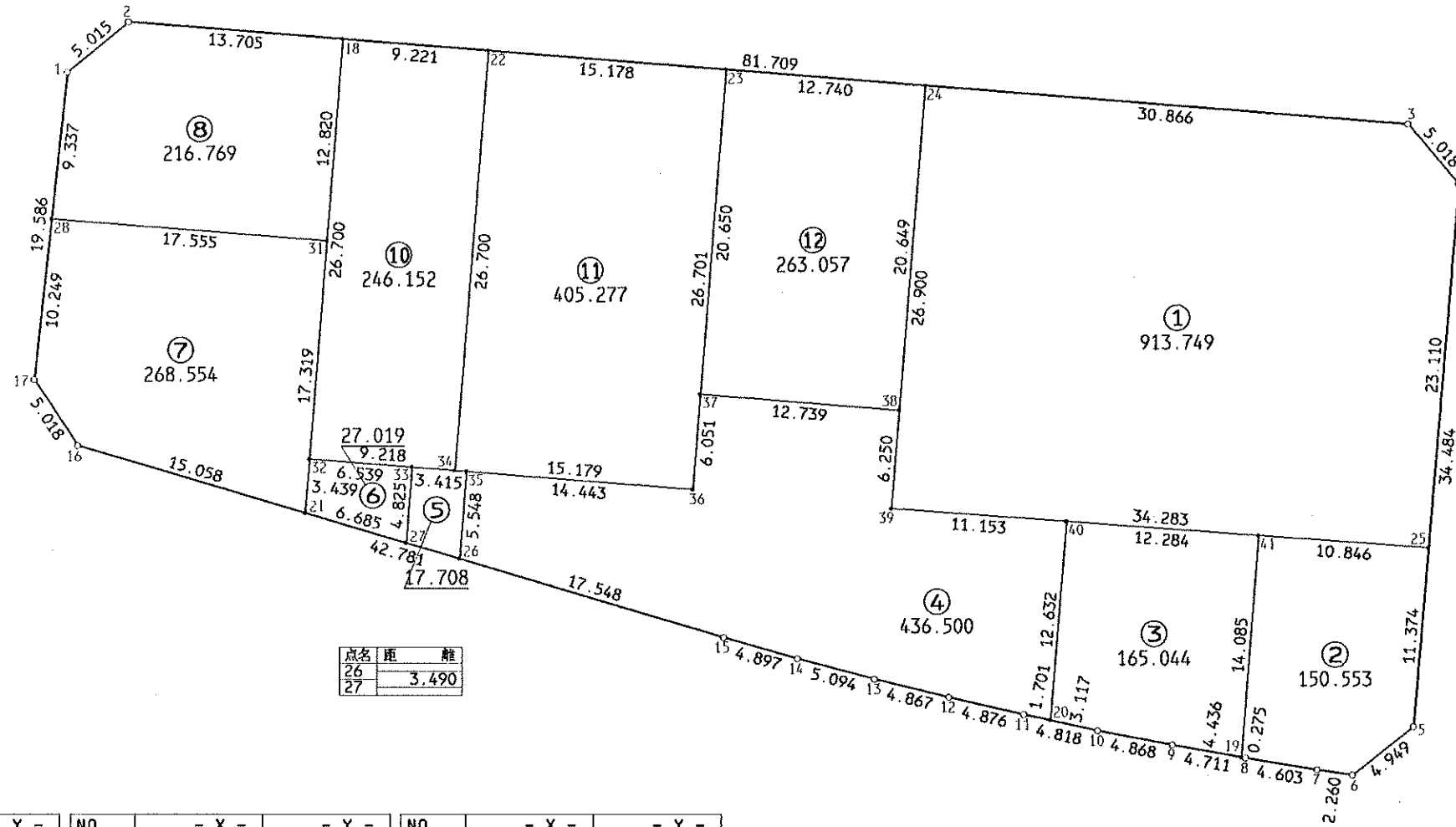
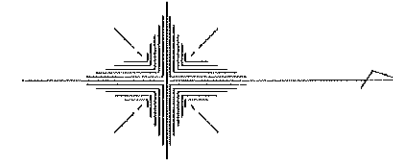


NO.	- X -	- Y -	NO.	- X -	- Y -
37#1	-64680.283	-42437.836	37#18	-64668.949	-42301.718
37#2	677.281	441.824	37#19	689.383	322.447
37#3	640.842	455.475	37#20	688.450	334.278
37#4	636.853	452.440	37#23	686.986	352.825
37#5	649.315	303.693	37#24	686.483	359.210
37#6	653.136	300.470	37#25	685.399	372.956
37#7	687.353	303.170	37#27	683.672	394.863
37#8	690.602	306.988	37#28	682.660	407.693
37#9	639.510	420.735	37#29	681.356	424.241
37#10	640.895	404.193	37#30	667.147	393.479
37#11	641.970	391.369	37#32	668.981	371.581
37#12	643.804	369.471	37#33	667.451	320.717
37#13	644.955	355.732	37#34	670.549	332.779
37#14	645.489	349.347	37#35	669.085	351.325
37#17	647.044	330.810			

厚木インター南部 地区 画地原子

38 街区 日付 平成4年3月16日

街区面積 3110.385
 合計面積 3110.382
 縮尺 1:400



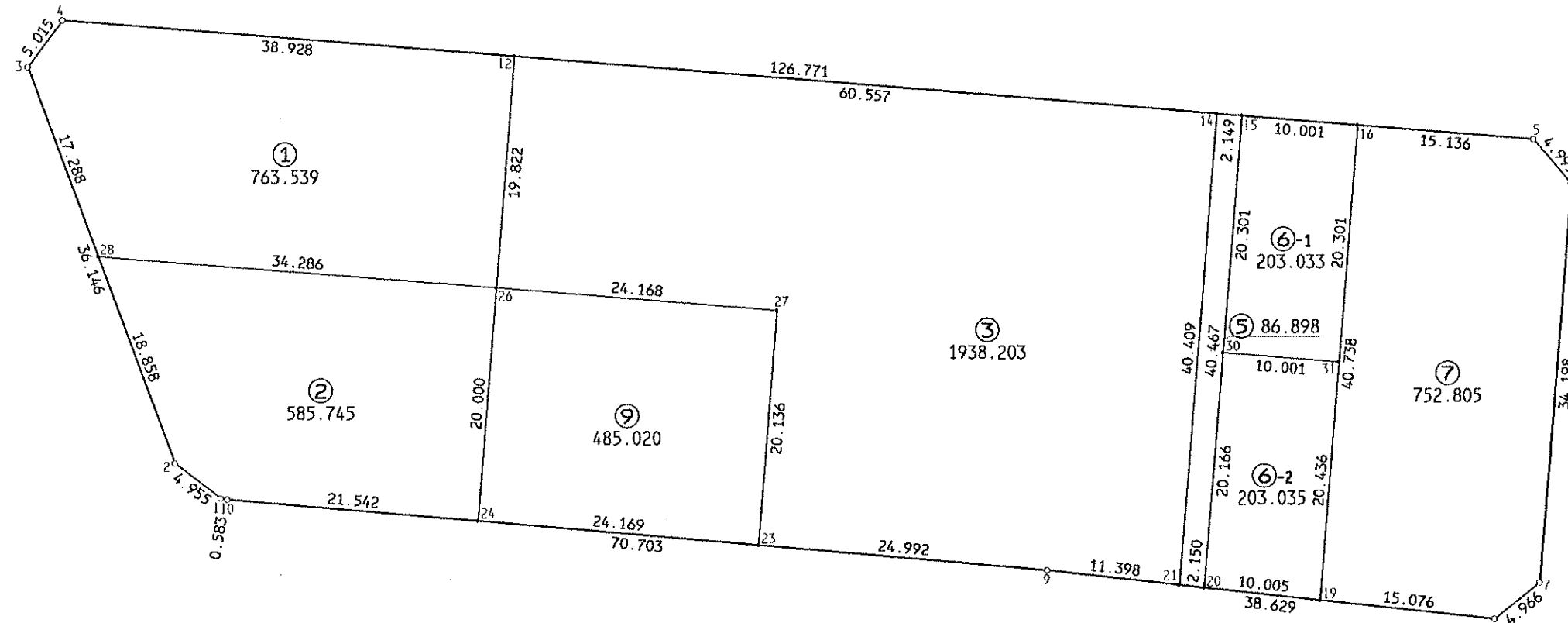
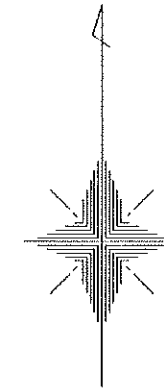
点名	距離
26	3.490
27	

NO.	- X -	- Y -	NO.	- X -	- Y -	NO.	- X -	- Y -
38#1	-64738.978	-42297.731	38#14	-64692.526	-42260.605	38#27	-64717.413	-42267.904
38#2	735.113	300.926	38#15	697.240	261.933	38#28	739.960	288.446
38#3	653.658	294.488	38#16	738.262	274.075	38#31	722.459	287.066
38#4	650.409	290.664	38#17	741.040	278.254	38#32	723.552	273.229
38#5	653.311	256.302	38#18	721.451	299.846	38#33	717.033	272.714
38#6	657.208	253.251	38#19	664.257	254.374	38#34	714.363	272.502
38#7	659.445	253.575	38#20	676.455	256.711	38#35	713.629	272.444
38#8	663.986	254.326	38#21	723.823	269.801	38#36	699.231	271.306
38#9	668.624	255.154	38#22	712.259	299.119	38#37	698.754	277.338
38#10	673.408	256.054	38#23	697.128	297.924	38#38	686.055	276.335
38#11	678.118	257.069	38#24	684.428	296.920	38#39	686.548	270.104
38#12	682.871	258.156	38#25	652.354	267.636	38#40	675.424	269.301
38#13	687.600	259.306	38#26	714.067	266.913	38#41	663.172	268.417

厚木インター南部 地区 画地原子

39 街区 日付 平成4年3月16日

街区面積 5018.265
 合計面積 5018.278
 縮尺 1:500



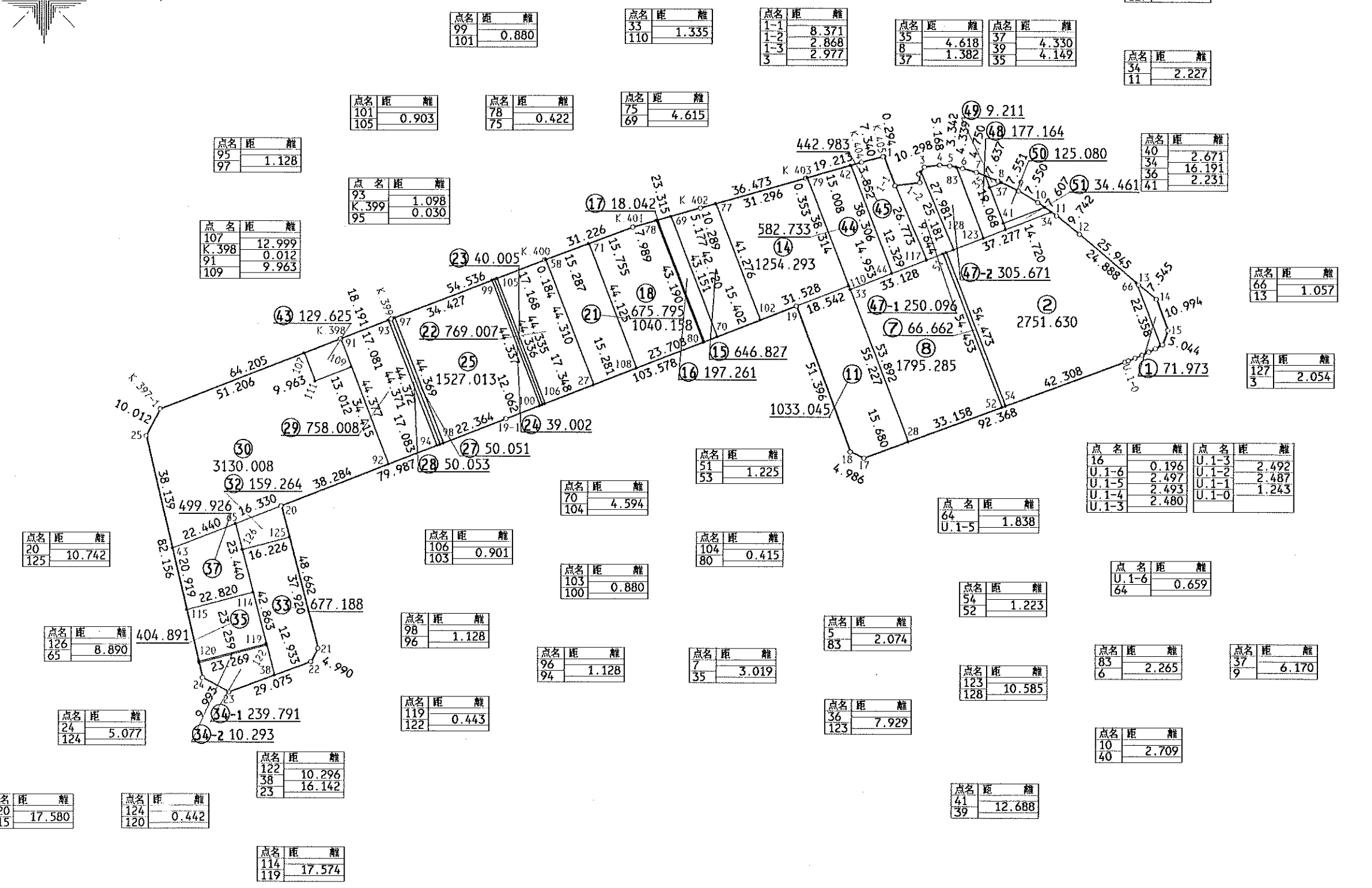
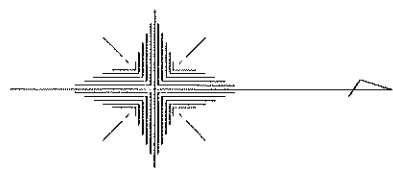
NO.	- X -	- Y -	NO.	- X -	- Y -
39#1	-64727.457	-42420.191	39#15	-64694.612	-42332.505
39#2	724.457	424.134	39#16	695.400	322.535
39#3	690.616	436.836	39#19	736.011	325.744
39#4	686.607	433.823	39#20	734.953	335.693
39#5	696.592	307.446	39#21	734.726	337.831
39#6	700.392	304.204	39#23	731.412	374.068
39#7	734.485	306.888	39#24	729.372	398.151
39#8	737.604	310.752	39#26	709.434	396.576
39#9	733.521	349.165	39#27	711.338	372.483
39#10	727.554	419.616	39#28	706.802	430.761
39#12	689.673	395.016	39#30	714.850	334.105
39#14	694.443	334.647	39#31	715.638	324.135

厚木インター南部 地区 画地原子

40 街区 日付 平成4年8月16日

街区面積 19962.398
合計面積 19962.495

縮尺 1:1500



点名	距離	離
99		0.880
101		

点名	距離	離
33		1.335
110		

点名	距離	離
1-1		8.371
1-2		2.868
1-3		2.977
3		

点名	距離	離
35		4.618
8		1.382
37		

点名	距離	離
37		4.330
39		4.149
35		

点名	距離	離
34		2.227
11		

点名	距離	離
101		0.903
105		

点名	距離	離
78		0.422
75		

点名	距離	離
75		4.615
69		

点名	距離	離
95		1.128
97		

点名	距離	離
93		1.098
K 399		0.030
95		

点名	距離	離
107		12.999
K 398		0.012
91		9.963
109		

点名	距離	離
40		2.671
34		16.191
36		2.231
41		

点名	距離	離
66		1.057
13		

点名	距離	離
127		2.054
3		

点名	距離	離
20		10.742
125		

点名	距離	離
70		1.225
53		

点名	距離	離
70		4.594
104		

点名	距離	離
64		1.838
U.1-5		

点名	距離	離
16		0.196
U.1-6		2.492
U.1-2		2.487
U.1-5		2.493
U.1-4		2.480
U.1-3		1.243

点名	距離	離
U.1-6		0.659
64		

点名	距離	離
126		8.890
65		

点名	距離	離
106		0.901
103		

点名	距離	離
104		0.415
80		

点名	距離	離
54		1.223
52		

点名	距離	離
U.1-6		0.659
64		

点名	距離	離
24		5.077
124		

点名	距離	離
98		1.128
96		

点名	距離	離
103		0.880
100		

点名	距離	離
5		2.074
83		

点名	距離	離
54		1.223
52		

点名	距離	離
83		2.265
6		

点名	距離	離
37		6.170
9		

点名	距離	離
120		17.580
115		

点名	距離	離
124		0.442
120		

点名	距離	離
122		10.296
38		16.142
23		

点名	距離	離
119		0.443
122		

点名	距離	離
96		1.128
94		

点名	距離	離
7		3.019
35		

点名	距離	離
36		7.929
123		

点名	距離	離
41		12.688
39		

点名	距離	離
10		2.709
40		

点名	距離	離
114		17.574
119		

厚木インター南部 地区 画地原子

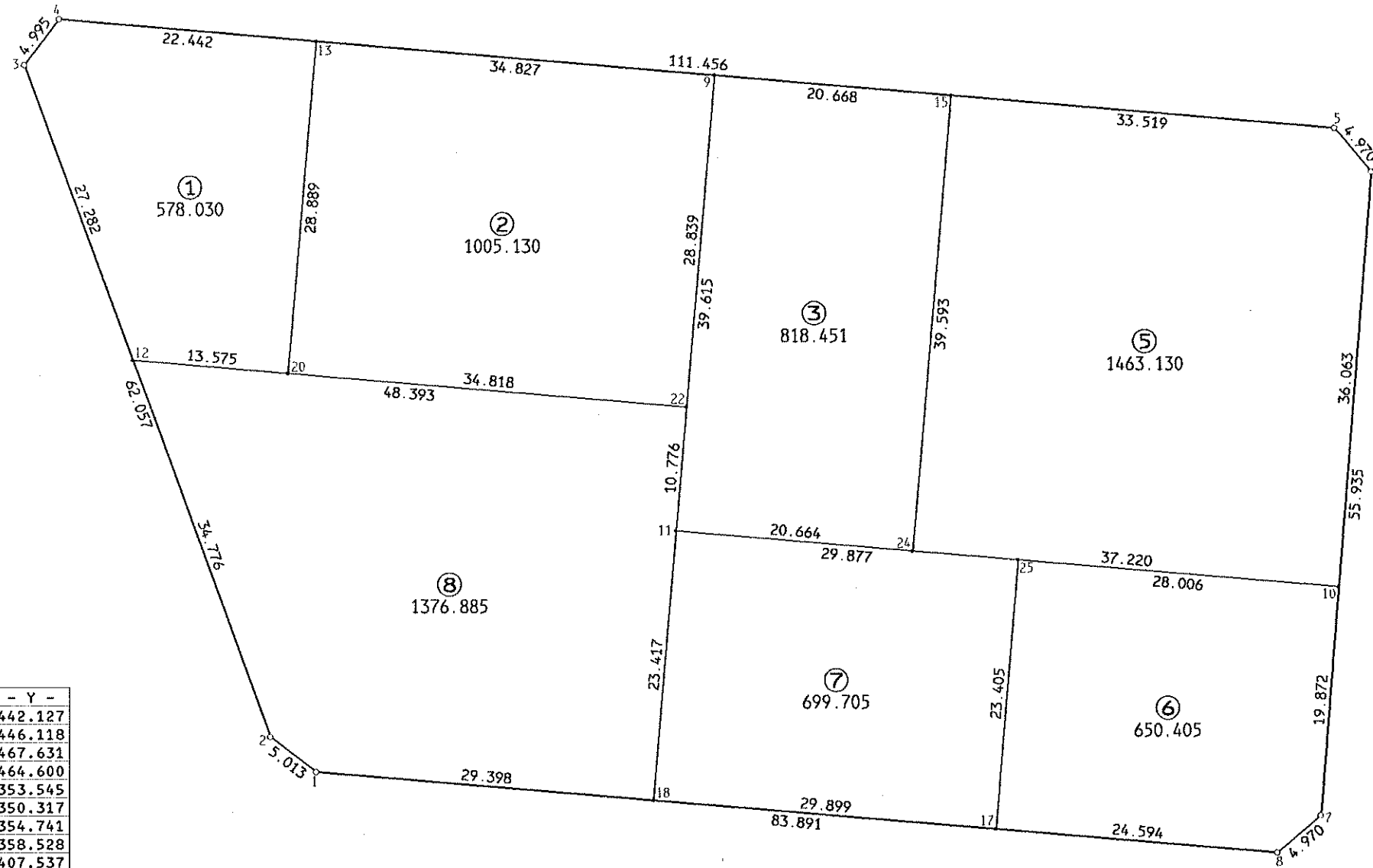
40 街区 日付 平成4年3月16日

NO.	- X -	- Y -	NO.	- X -	- Y -
K.397-1	-64992.225	-42487.695	40#71	-64850.089	-42542.684
K.398	932.379	510.949	40#75	827.250	550.527
K.399	915.421	517.533	40#77	807.938	556.031
K.400	864.573	537.247	40#78	827.656	550.411
K.401	835.339	548.220	40#79	777.498	564.694
K.402	812.918	554.615	40#80	812.021	510.150
K.403	777.837	564.596	40#83	727.978	568.425
K.404	759.379	569.929	40#91	932.368	510.954
K.405	752.276	571.778	40#92	916.294	469.590
U.1-0	671.691	504.081	40#93	916.445	517.136
U.1-1	670.527	504.517	40#94	900.371	475.778
U.1-2	668.215	505.433	40#95	915.393	517.544
U.1-3	665.933	506.435	40#96	899.320	476.187
U.1-4	663.681	507.473	40#97	914.341	517.952
U.1-5	661.440	508.566	40#98	898.269	476.596
U.1-6	659.243	509.752	40#99	882.242	530.397
40#1	751.987	571.830	40#100	866.182	489.071
40#1-1	748.249	562.234	40#101	881.422	530.715
40#1-2	739.942	563.270	40#102	793.000	517.553
40#1-3	740.308	566.115	40#103	865.362	489.390
40#3	738.465	568.453	40#104	811.634	510.301
40#4	733.340	569.120	40#105	880.580	531.042
40#5	730.010	568.841	40#106	864.522	489.717
40#6	725.759	567.970	40#107	944.496	506.241
40#7	721.179	566.712	40#108	834.115	501.552
40#8	714.078	563.902	40#109	928.759	501.668
40#9	707.271	560.633	40#110	763.617	528.983
40#10	700.762	556.807	40#111	940.887	496.955
40#11	694.555	552.410	40#114	961.252	427.141
40#12	686.926	546.351	40#115	983.325	421.350
40#13	667.117	529.595	40#117	737.706	537.624
40#14	661.219	524.890	40#119	956.795	410.142
40#15	657.360	514.596	40#120	979.292	404.239
40#16	659.075	509.852	40#122	956.683	409.713
40#17	758.334	472.067	40#123	718.853	544.955
40#18	762.872	474.132	40#124	979.191	403.809
40#19	780.898	522.263	40#125	949.251	445.332
40#19-1	877.423	484.696	40#126	964.946	441.214
40#20	951.978	455.722	40#127	739.736	566.839
40#21	939.621	408.655	40#128	728.718	541.119
40#22	941.937	404.235			
40#23	969.211	394.160			
40#24	978.025	398.868			
40#25	996.880	478.831			
40#27	848.355	496.009			
40#28	743.626	477.501			
40#33	763.134	527.738			
40#34	696.373	553.697			
40#35	718.372	565.601			
40#36	711.463	547.829			
40#37	712.833	563.303			
40#38	954.069	399.754			
40#39	716.869	561.734			
40#40	698.552	555.241			
40#41	712.272	549.908			
40#42	763.079	568.859			
40#43	988.127	441.710			
40#44	749.197	533.157			
40#51	732.259	539.745			
40#52	712.524	488.994			
40#53	731.117	540.189			
40#54	711.377	489.418			
40#58	864.401	537.312			
40#64	659.823	509.439			
40#65	967.201	449.813			
40#66	667.924	530.278			
40#69	822.812	551.792			
40#70	807.353	511.967			

厚木インター南部 地区 画地原子

41 街区 日付 平成4年3月16日

街区面積 6591.738
 合計面積 6591.736
 縮尺 1:500

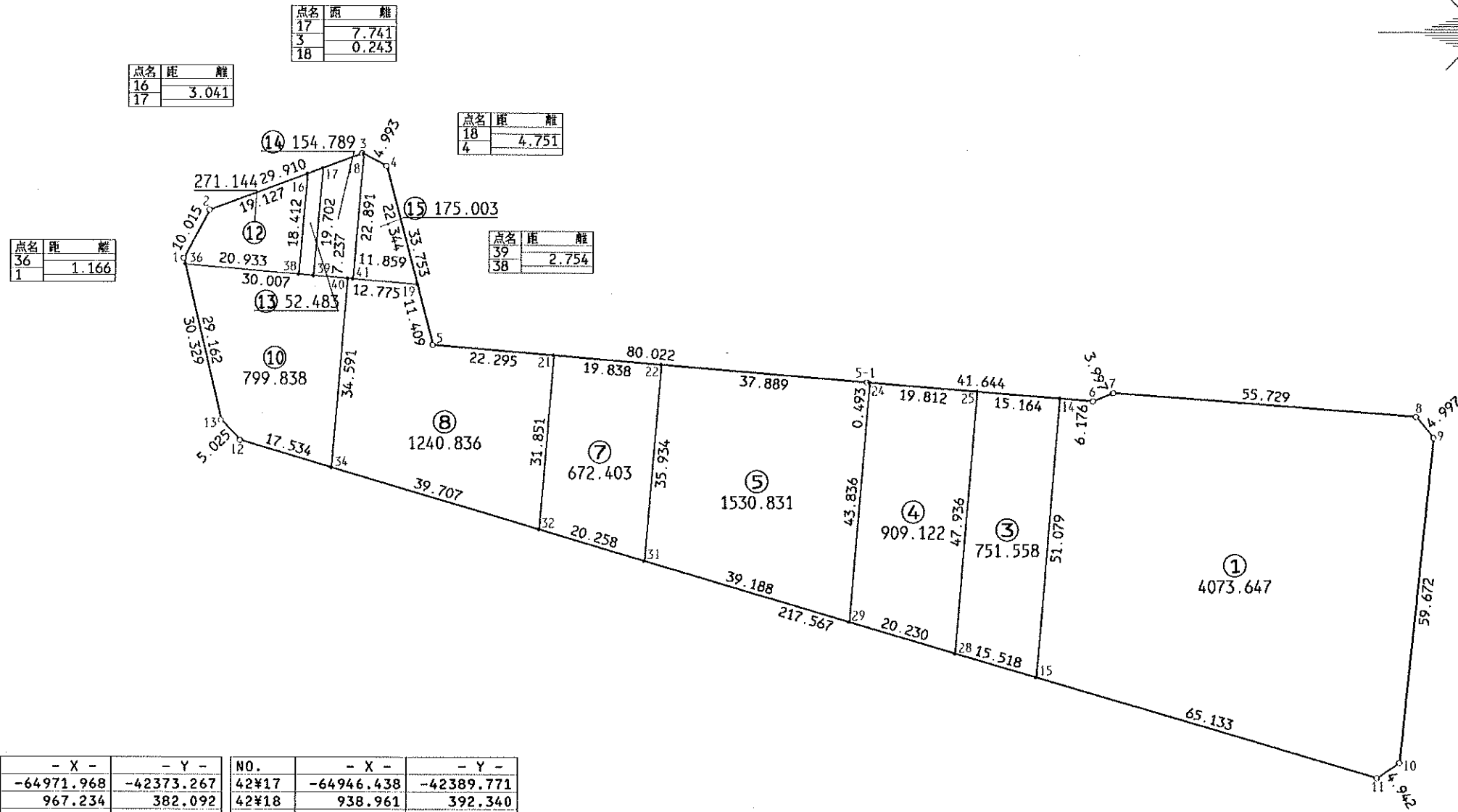
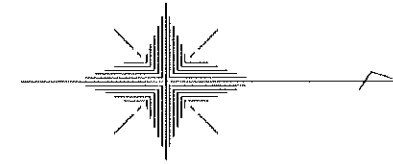


NO.	- X -	- Y -
41#1	-64796.980	-42442.127
41#2	793.946	446.118
41#3	735.737	467.631
41#4	731.767	464.600
41#5	741.212	353.545
41#6	744.991	350.317
41#7	800.751	354.741
41#8	803.969	358.528
41#9	736.620	407.537
41#10	780.941	353.169
41#11	776.096	410.849
41#12	761.327	458.174
41#13	733.668	442.239
41#15	738.372	386.943
41#17	801.919	383.036
41#18	799.429	412.831
41#20	762.457	444.646
41#22	765.358	409.949
41#24	777.826	390.258
41#25	778.596	381.077

厚木インター南部 地区 画地原子

42 街区 日付 平成4年3月16日

街区面積 10631.636
 合計面積 10631.654
 縮尺 1:1000



点名	距離	離
16	3.041	
17		
17	7.741	
3	0.243	
18		
18	4.751	
4		
36	1.166	
1		
39	2.754	
38		

NO.	- X -	- Y -	NO.	- X -	- Y -
42#1	-64971.968	-42373.267	42#17	-64946.438	-42389.771
42#2	967.234	382.092	42#18	938.961	392.340
42#3	939.176	392.453	42#19	929.069	368.533
42#4	934.749	390.143	42#21	903.953	355.615
42#5	926.168	357.499	42#22	884.186	353.939
42#5-1	846.432	350.738	42#24	845.941	350.697
42#6	804.933	347.263	42#25	826.198	349.044
42#7	801.227	348.761	42#28	830.231	301.278
42#8	745.672	344.358	42#29	849.630	307.016
42#9	742.492	340.503	42#31	887.208	318.132
42#10	748.794	281.165	42#32	906.634	323.877
42#11	752.892	278.403	42#34	944.710	335.139
42#12	961.524	340.113	42#36	971.700	372.132
42#13	964.990	343.752	42#38	950.841	370.371
42#14	811.087	347.778	42#39	948.097	370.139
42#15	815.350	296.877	42#40	941.799	369.607
42#16	949.291	388.718	42#41	940.886	369.530

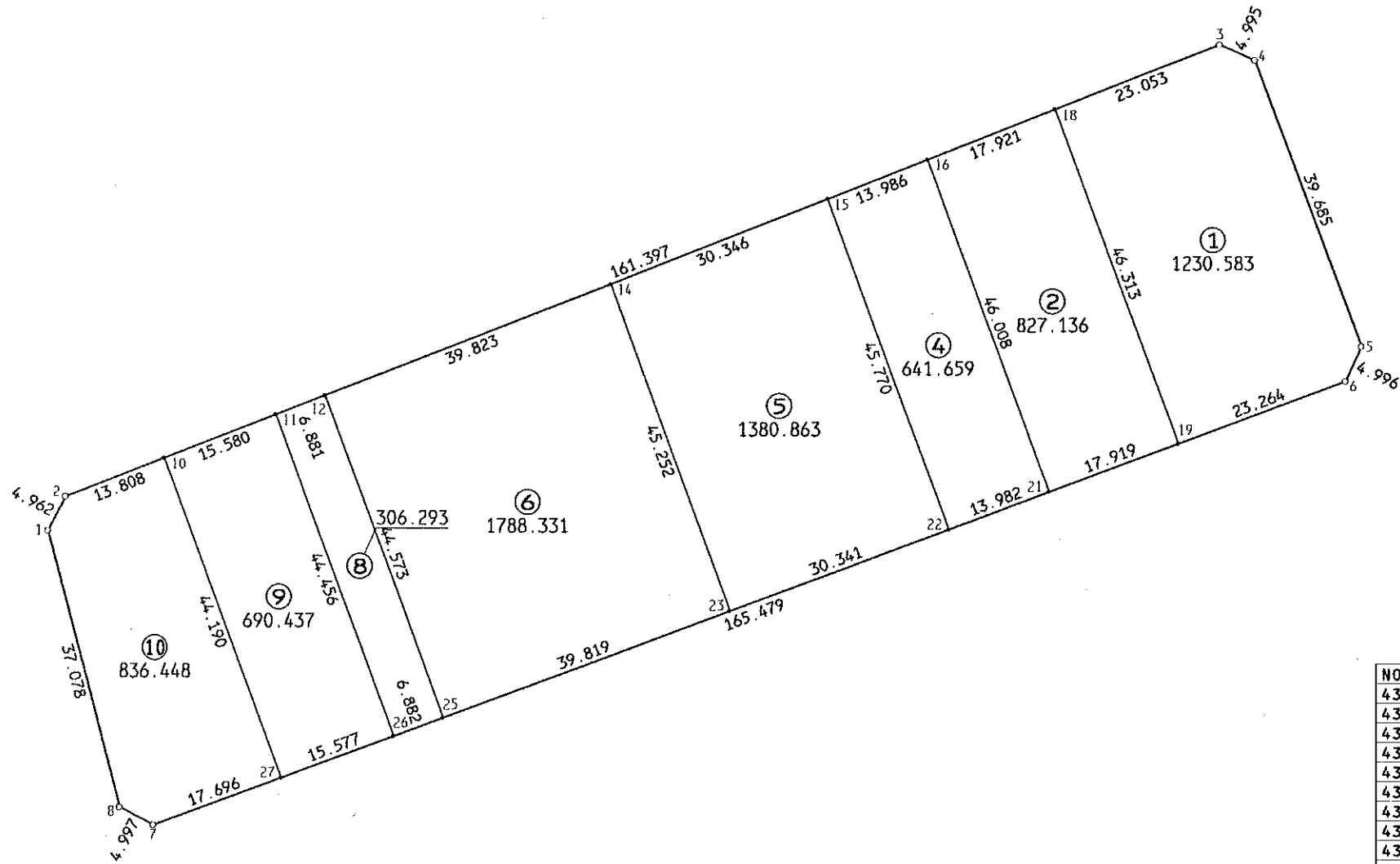
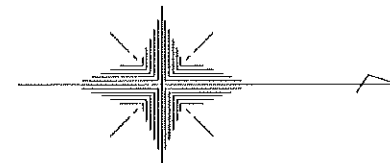
厚木インター南部 地区 画地原子

43 街区

日付 平成4年3月16日

街区面積 7701.662
 合計面積 7701.750

縮尺 1:800



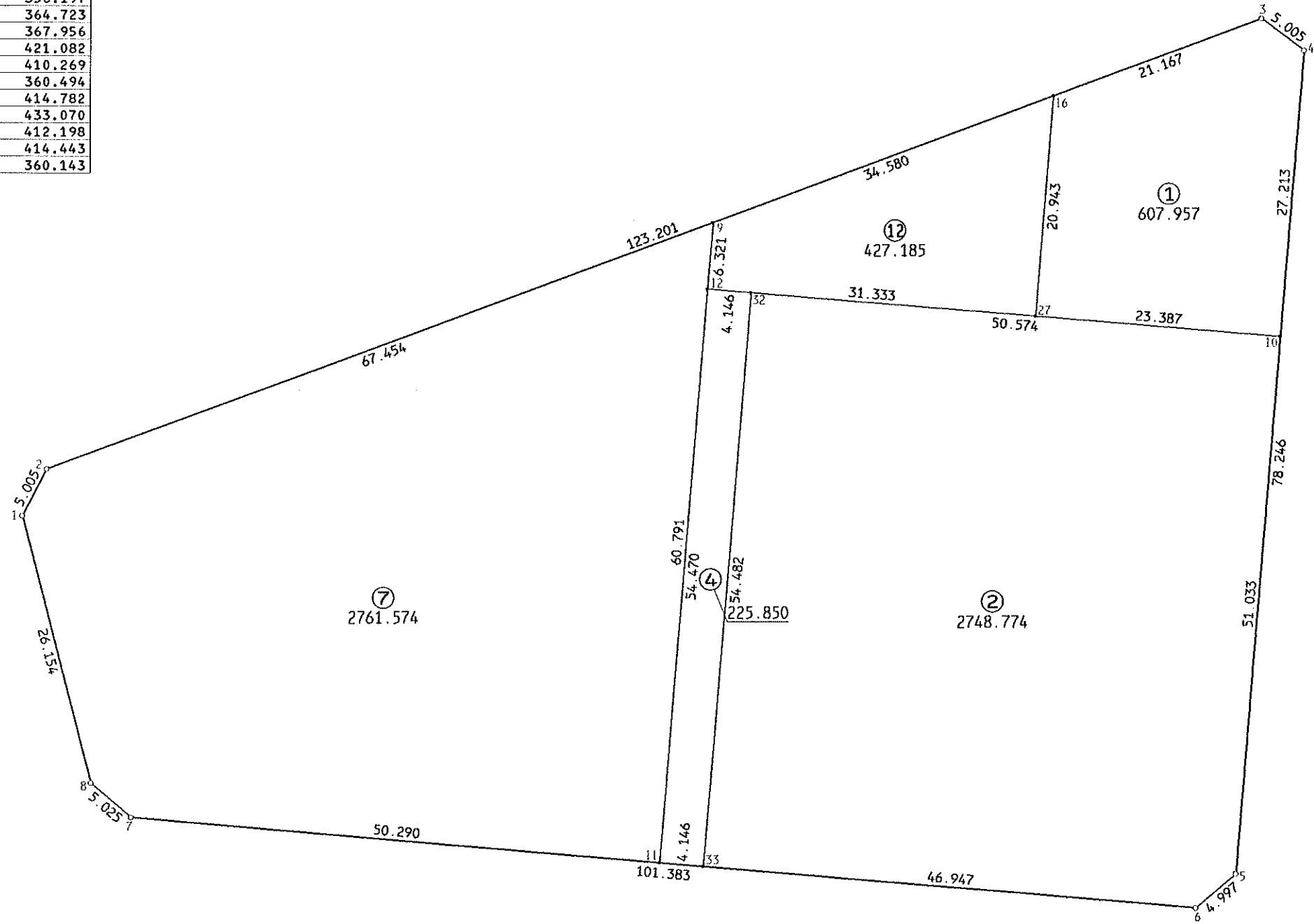
NO.	- X -	- Y -
43#1	-64941.566	-42447.642
43#2	939.300	452.056
43#3	788.885	510.574
43#4	784.326	508.532
43#5	770.395	471.372
43#6	772.494	466.838
43#7	927.714	409.478
43#8	932.149	411.780
43#10	926.432	457.063
43#11	911.912	462.712
43#12	905.499	465.206
43#14	868.386	479.645
43#15	840.105	490.648
43#16	827.071	495.719
43#18	810.370	502.217
43#19	794.316	458.775
43#21	811.124	452.563
43#22	824.239	447.716
43#23	852.699	437.199
43#25	890.049	423.396
43#26	896.504	421.011
43#27	911.115	415.612

厚木インター南部 地区 画地原子

44 街区 日付 平成4年3月16日

NO.	- X -	- Y -
44#1	-64927.285	-42393.251
44#2	924.987	397.697
44#3	809.426	440.408
44#4	805.435	437.388
44#5	811.944	359.413
44#6	815.768	356.197
44#7	916.792	364.723
44#8	920.639	367.956
44#9	861.716	421.082
44#10	807.699	410.269
44#11	866.680	360.494
44#12	862.232	414.782
44#16	829.280	433.070
44#27	831.006	412.198
44#32	858.100	414.443
44#33	862.549	360.143

街区面積 6771.221
 合計面積 6771.340
 縮尺 1:500

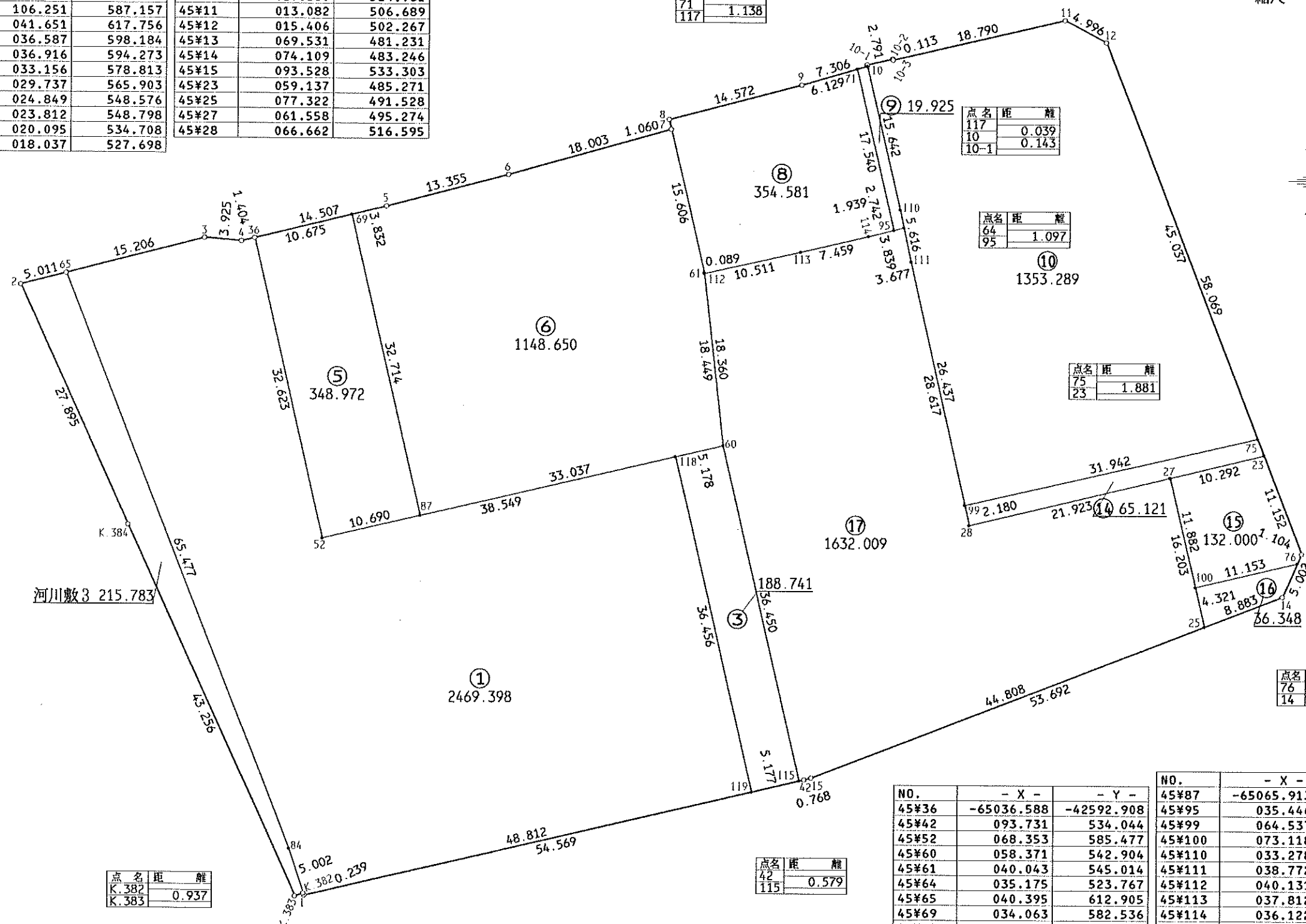


厚木インター南部 地区 画地原子

45-2 街区 日付 平成4年3月16日

NO.	- X -	- Y -	NO.	- X -	- Y -
K.382	-65106.034	-42587.256	45#10-1	-65017.899	-42527.734
K.383	106.345	588.140	45#10-2	017.272	525.014
K.384	066.997	606.107	45#10-3	017.380	524.981
45#1	106.251	587.157	45#11	013.082	506.689
45#2	041.651	617.756	45#12	015.406	502.267
45#3	036.587	598.184	45#13	069.531	481.231
45#4	036.916	594.273	45#14	074.109	483.246
45#5	033.156	578.813	45#15	093.528	533.303
45#6	029.737	565.903	45#23	059.137	485.271
45#7	024.849	548.576	45#25	077.322	491.528
45#8	023.812	548.798	45#27	061.558	495.274
45#9	020.095	534.708	45#28	066.662	516.595
45#10	018.037	527.698			

街区面積 7964.814
合計面積 7964.817
縮尺 1:500



点名	距離
71	1.138
117	

点名	距離
117	0.039
10	0.143
10-1	

点名	距離
64	1.097
95	

点名	距離
75	1.881
23	

点名	距離
76	3.898
14	

点名	距離
K.382	0.937
K.383	

点名	距離
42	0.579
115	

NO.	- X -	- Y -	NO.	- X -	- Y -
45#36	-65036.588	-42592.908	45#87	-65065.913	-42575.069
45#42	093.731	534.044	45#95	035.446	524.830
45#52	068.353	585.477	45#99	064.537	517.083
45#60	058.371	542.904	45#100	073.118	492.527
45#61	040.043	545.014	45#110	033.278	524.169
45#64	035.175	523.767	45#111	038.772	523.004
45#65	040.395	612.905	45#112	040.131	545.004
45#69	034.063	582.536	45#113	037.812	534.752
45#71	018.368	528.827	45#114	036.122	527.487
45#75	057.384	485.952	45#115	093.864	534.608
45#76	070.541	481.676	45#117	018.048	527.735
45#84	101.290	588.843	45#118	059.552	547.946
			45#119	095.051	539.647

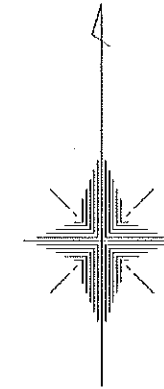
厚木インター南部 地区 画地原子

46-1 街区

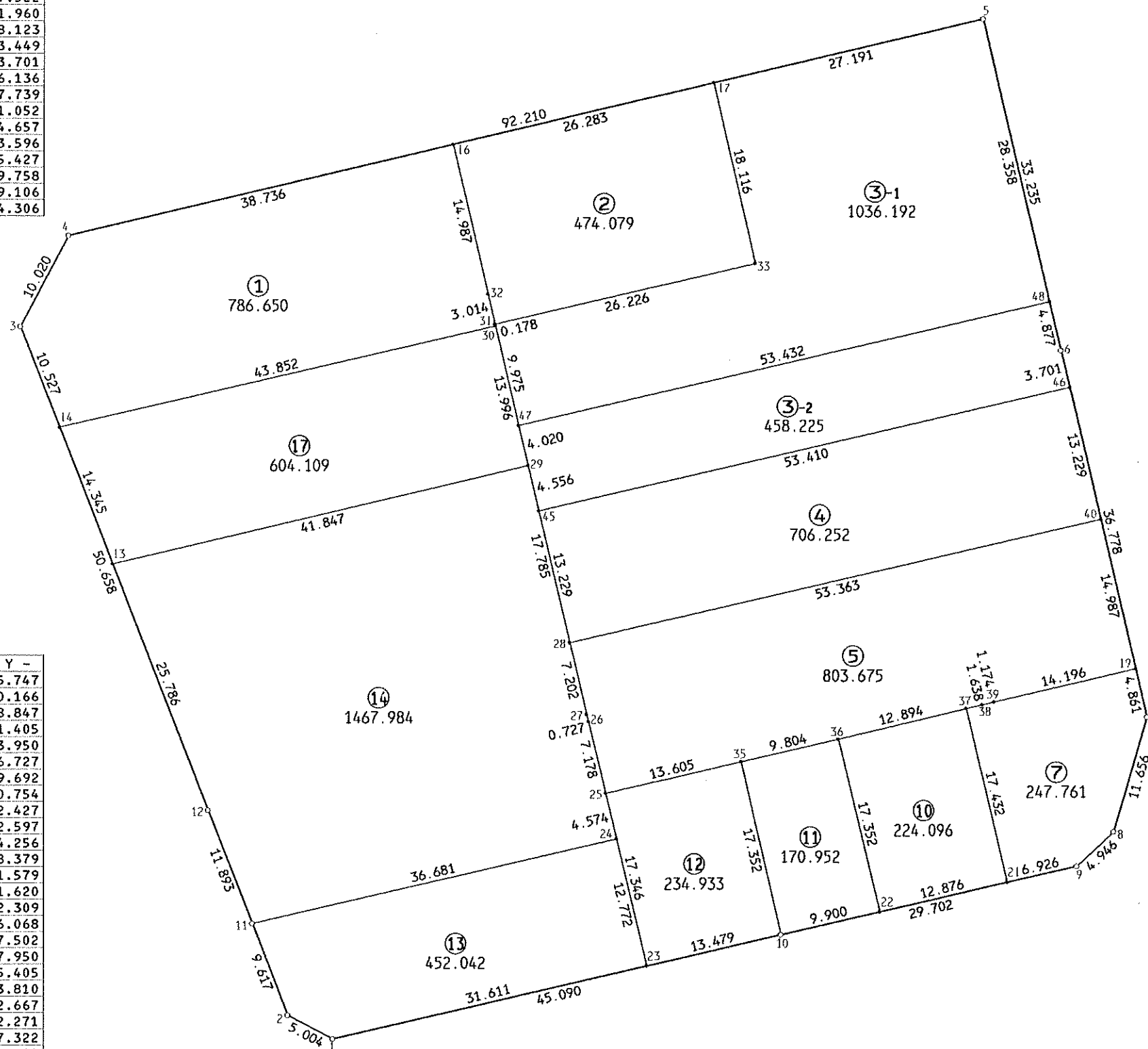
日付 平成4年3月16日

NO.	- X -	- Y -
46-1#1	-65086.373	-42447.522
46-1#2	084.062	451.960
46-1#3	016.804	478.123
46-1#4	007.941	473.449
46-1#5	-64986.777	383.701
46-1#6	-65019.140	376.136
46-1#7	054.947	367.739
46-1#8	066.122	371.052
46-1#9	069.508	374.657
46-1#10	076.195	403.596
46-1#11	075.092	455.427
46-1#12	064.016	459.758
46-1#13	039.984	469.106
46-1#14	026.615	474.306

街区面積 7666.971
 合計面積 7666.950
 縮尺 1:500



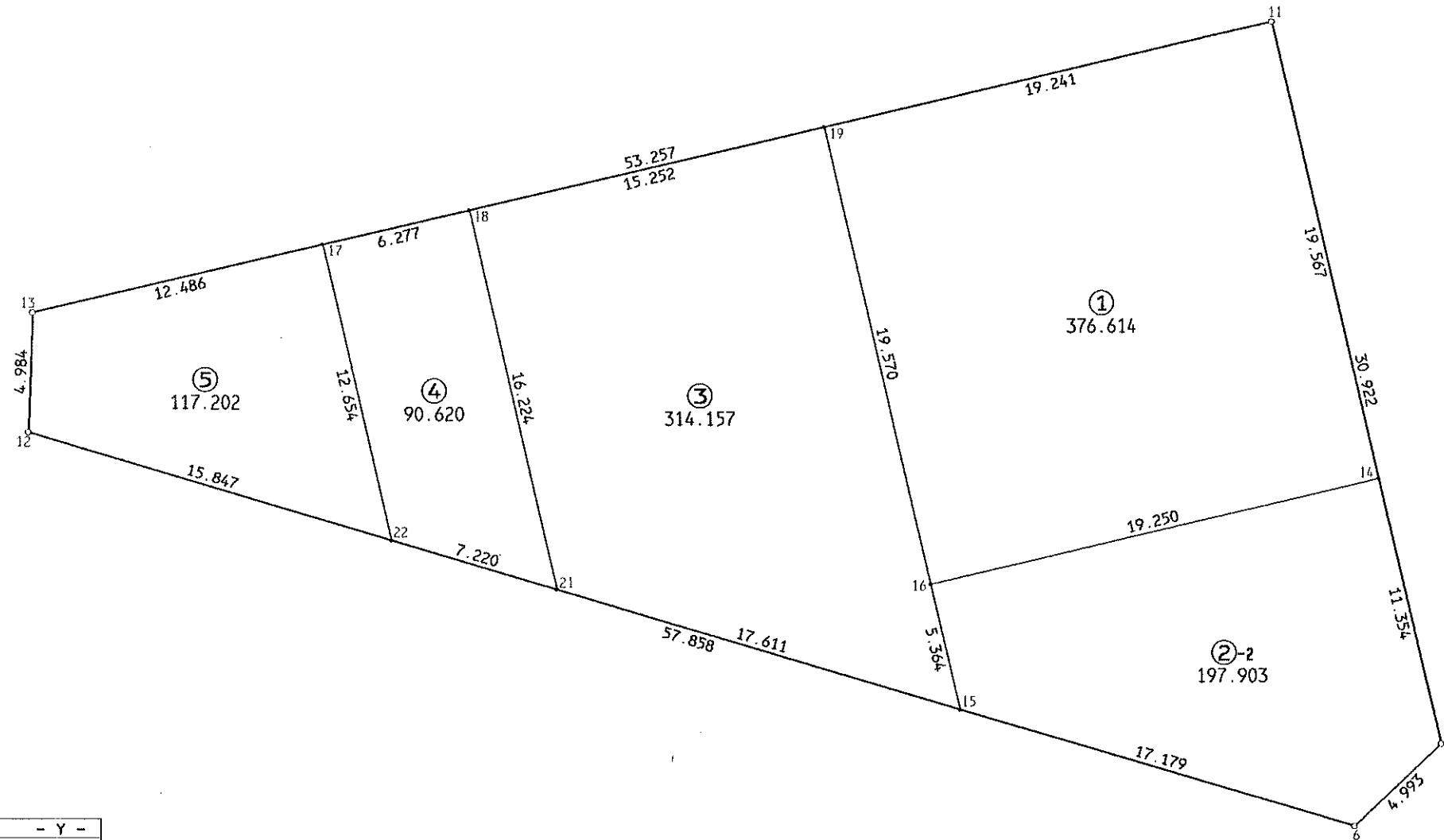
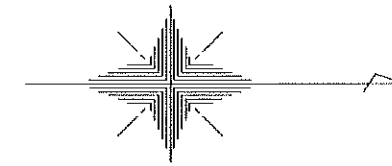
NO.	- X -	- Y -
46-1#16	-64999.050	-42435.747
46-1#17	993.018	410.166
46-1#19	-65050.214	368.847
46-1#21	071.067	381.405
46-1#22	073.966	393.950
46-1#23	079.237	416.727
46-1#24	066.814	419.692
46-1#25	062.365	420.754
46-1#26	055.385	422.427
46-1#27	054.678	422.597
46-1#28	047.670	424.256
46-1#29	030.369	428.379
46-1#30	016.744	431.579
46-1#31	016.571	431.620
46-1#32	013.637	432.309
46-1#33	010.664	406.068
46-1#35	059.288	407.502
46-1#36	057.081	397.950
46-1#37	054.100	385.405
46-1#38	053.727	383.810
46-1#39	053.460	382.667
46-1#40	035.623	372.271
46-1#45	034.801	427.322
46-1#46	022.743	375.291
46-1#47	026.455	429.298
46-1#48	014.391	377.246



厚木インター南部 地区 画地原子

46-2 街区 日付 平成4年3月16日

街区面積 1096.503
 合計面積 1096.496
 縮尺 1:250

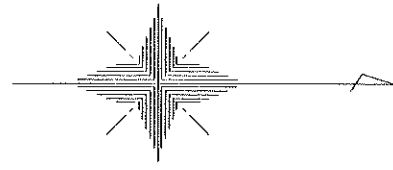


NO.	- X -	- Y -
46-2#5	-64978.720	-42349.716
46-2#6	982.350	346.288
46-2#11	985.830	379.809
46-2#12	-65037.837	362.680
46-2#13	037.683	367.662
46-2#14	-64981.331	360.766
46-2#15	998.825	351.155
46-2#16	-65000.073	356.372
46-2#17	025.526	370.510
46-2#18	019.414	371.941
46-2#19	004.564	375.420
46-2#21	015.715	356.144
46-2#22	022.639	358.190

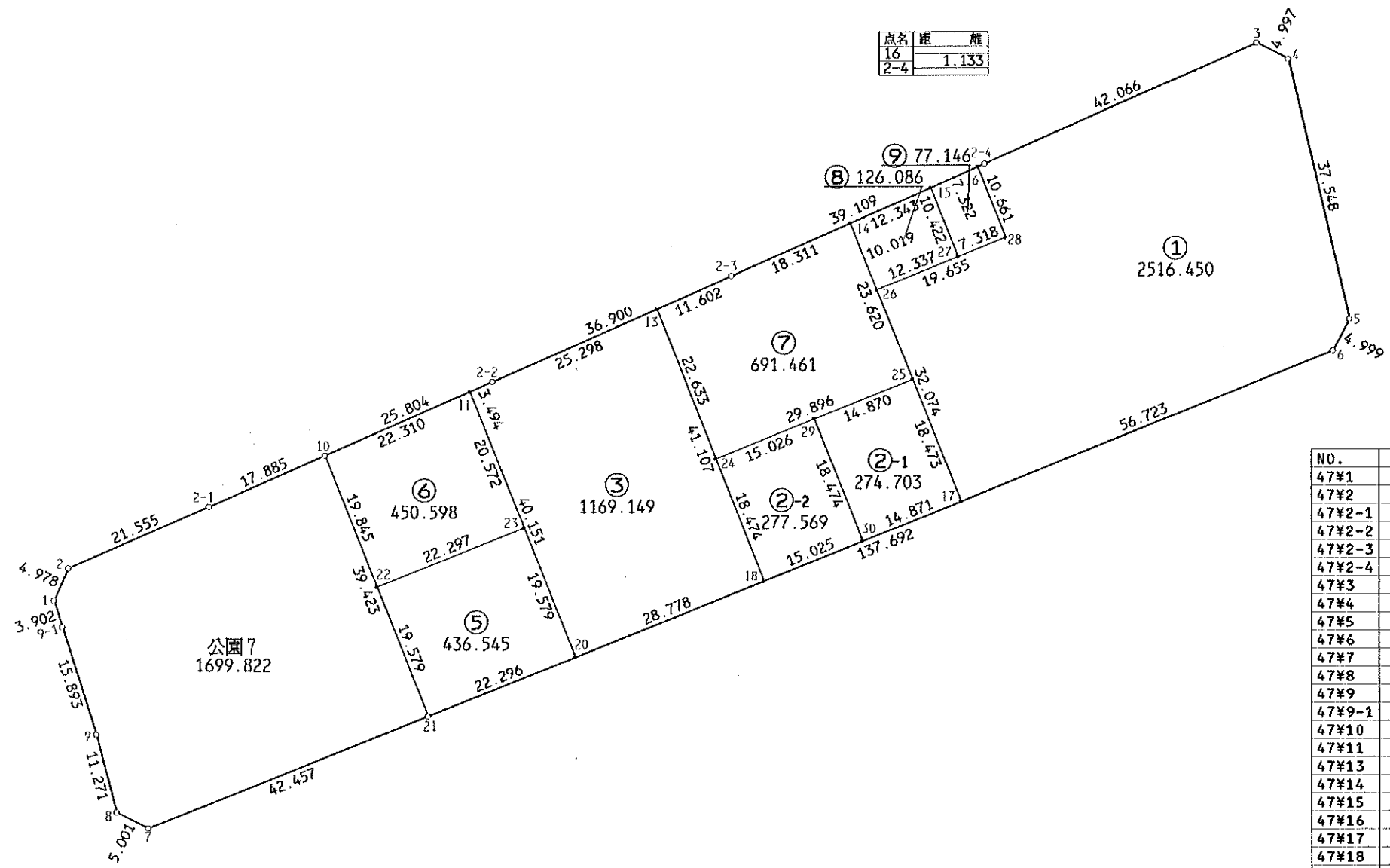
厚木インター南部 地区 画地原子

47 街区 日付 平成4年3月16日

街区面積 7719.497
 合計面積 7719.529
 縮尺 1:800



点名	距離
16	1.133
2-4	



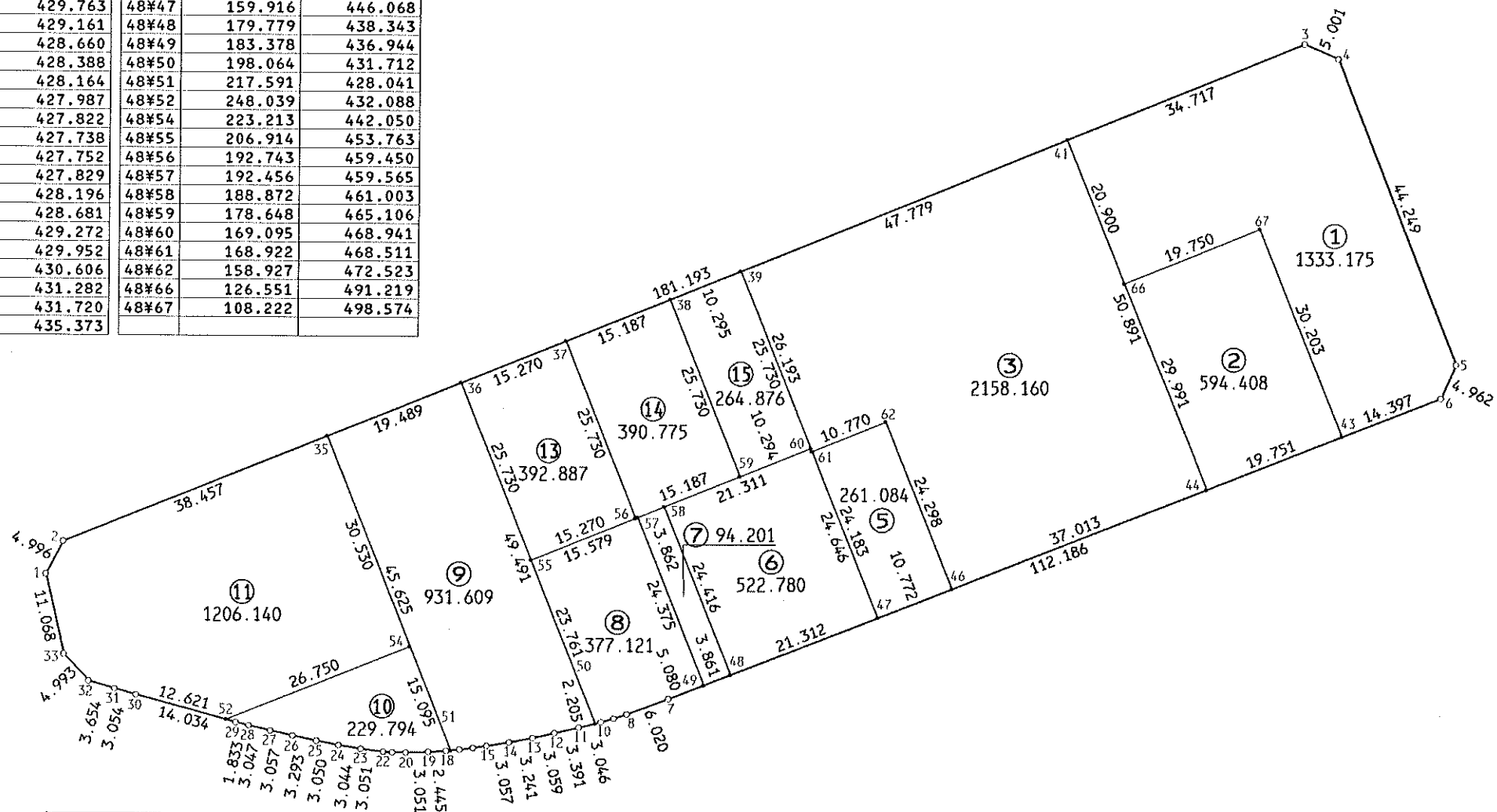
NO.	- X -	- Y -
47#1	-65285.207	-42496.043
47#2	283.196	500.597
47#2-1	263.461	509.266
47#2-2	223.466	526.850
47#2-3	189.697	541.724
47#2-4	153.896	557.466
47#3	115.380	574.380
47#4	110.913	572.141
47#5	102.312	535.591
47#6	104.617	531.155
47#7	271.808	464.066
47#8	276.283	466.298
47#9	279.139	477.201
47#9-1	284.013	492.328
47#10	247.088	516.464
47#11	226.665	525.444
47#13	200.314	537.047
47#14	172.935	549.095
47#15	161.636	554.063
47#16	154.933	557.010
47#17	157.260	510.030
47#18	185.005	498.897
47#20	211.713	488.181
47#21	232.405	479.877
47#22	239.697	498.047
47#23	219.004	506.352
47#24	191.885	516.042
47#25	164.139	527.174
47#26	169.204	539.797
47#27	157.754	544.391
47#28	150.962	547.116
47#29	177.940	521.637
47#30	171.061	504.492

厚木インター南部 地区 画地原子

48 街区 日付 平成4年3月16日

NO.	- X -	- Y -	NO.	- X -	- Y -
48#1	-65272.584	-42451.630	48#31	-65263.165	-42436.200
48#2	270.274	456.060	48#32	266.676	437.214
48#3	102.117	523.545	48#33	270.105	440.843
48#4	097.528	521.558	48#35	234.584	470.383
48#5	081.542	480.298	48#36	216.497	477.642
48#6	083.554	475.762	48#37	202.326	483.329
48#7	188.113	435.103	48#38	188.231	488.985
48#8	193.754	433.002	48#39	178.677	492.820
48#9	195.489	432.419	48#41	134.336	510.615
48#10	197.247	431.914	48#43	096.972	470.544
48#11	200.205	431.186	48#44	115.380	463.386
48#12	203.510	430.427	48#46	149.877	449.973
48#13	206.496	429.763	48#47	159.916	446.068
48#14	209.681	429.161	48#48	179.779	438.343
48#15	212.697	428.660	48#49	183.378	436.944
48#16	214.513	428.388	48#50	198.064	431.712
48#17	216.329	428.164	48#51	217.591	428.041
48#18	218.154	427.987	48#52	248.039	432.088
48#19	220.593	427.822	48#54	223.213	442.050
48#20	223.643	427.738	48#55	206.914	453.763
48#21	225.476	427.752	48#56	192.743	459.450
48#22	226.690	427.829	48#57	192.456	459.565
48#23	229.719	428.196	48#58	188.872	461.003
48#24	232.724	428.681	48#59	178.648	465.106
48#25	235.716	429.272	48#60	169.095	468.941
48#26	238.938	429.952	48#61	168.922	468.511
48#27	241.924	430.606	48#62	158.927	472.523
48#28	244.895	431.282	48#66	126.551	491.219
48#29	246.675	431.720	48#67	108.222	498.574
48#30	260.225	435.373			

街区面積 8757.037
合計面積 8757.010
縮尺 1:800



点名	距離	離
51		0.566

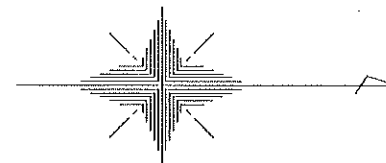
点名	距離	離
29		1.413
52		

点名	距離	離
20		1.833
21		1.216
22		

点名	距離	離
15		1.836
16		1.830
17		1.834
18		

点名	距離	離
8		1.830
9		1.829
10		0.842
50		

点名	距離	離
17		1.268
51		

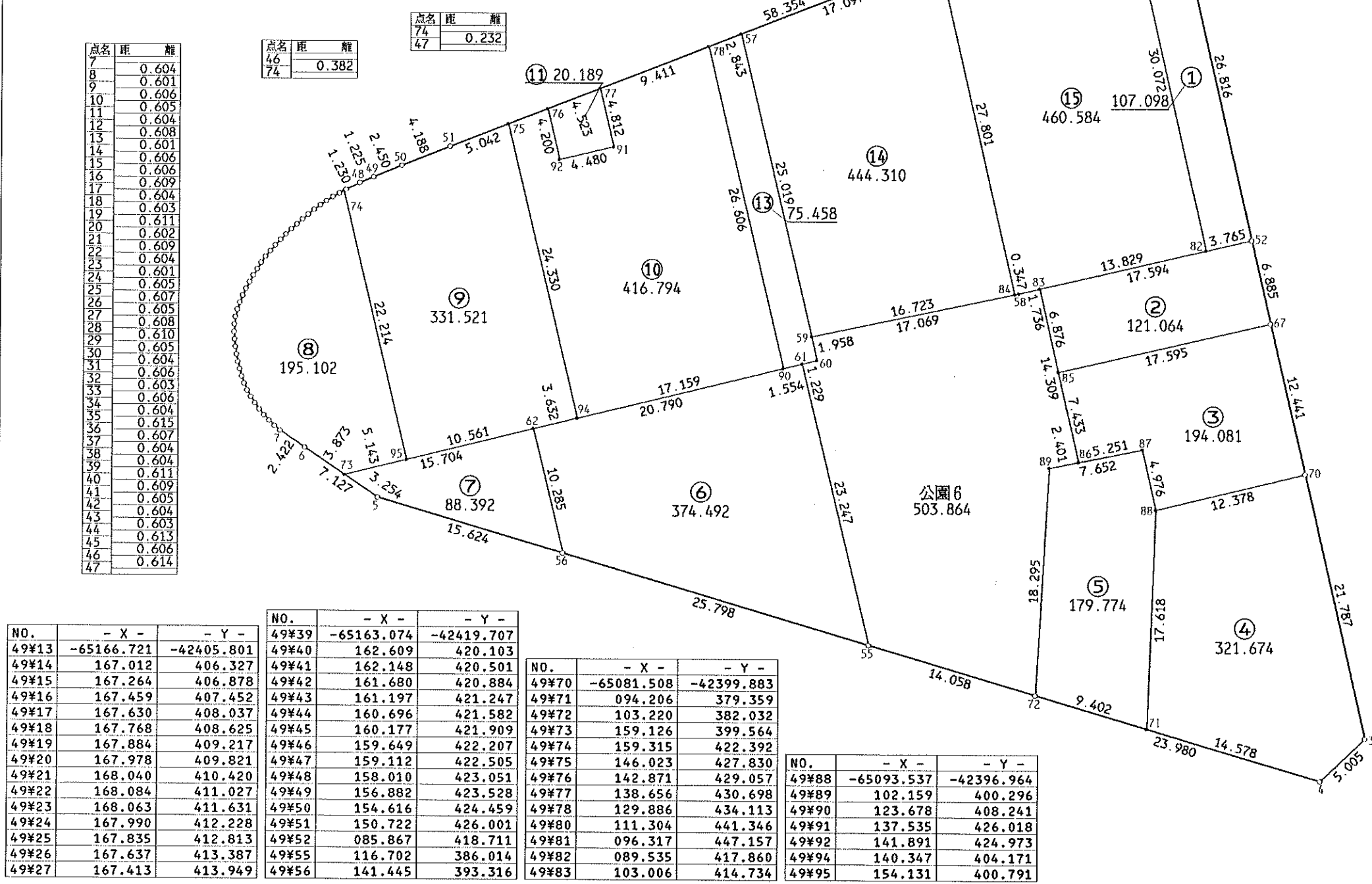
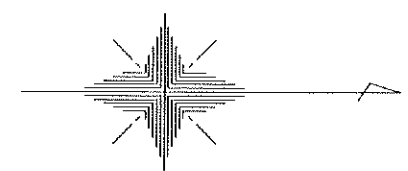


厚木インター南部 地区 画地原子

49 街区 日付 平成4年3月16日

NO.	- X -	- Y -	NO.	- X -	- Y -	NO.	- X -	- Y -	NO.	- X -	- Y -
49#1	-65096.343	-42447.170	49#28	-65167.160	-42414.502	49#57	-65127.236	-42435.144	49#84	-65105.034	-42414.261
49#2	091.915	444.836	49#29	166.876	415.042	49#58	104.695	414.333	49#85	101.469	408.032
49#3	076.595	378.657	49#30	166.583	415.571	49#59	121.398	410.816	49#86	099.809	400.787
49#4	080.229	375.215	49#31	166.271	416.088	49#60	120.975	408.904	49#87	094.659	401.812
49#5	156.427	397.747	49#32	165.958	416.607	49#61	122.168	408.609			
49#6	162.338	401.728	49#33	165.606	417.096	49#62	143.875	403.310			
49#7	164.341	403.090	49#34	165.212	417.557	49#67	084.327	412.000			
49#8	164.810	403.471	49#35	164.813	418.011						
49#9	165.239	403.892	49#36	164.389	418.456						
49#10	165.654	404.334	49#37	163.957	418.883						
49#11	166.038	404.801	49#38	163.520	419.300						
49#12	166.395	405.288									

街区面積 3834.449
合計面積 3834.397
縮尺 1:400



点名	距離	離
7		0.604
8		0.601
9		0.606
10		0.604
11		0.605
12		0.608
13		0.601
14		0.606
15		0.609
16		0.604
17		0.603
18		0.611
19		0.602
20		0.609
21		0.604
22		0.607
23		0.605
24		0.601
25		0.605
26		0.607
27		0.605
28		0.608
29		0.610
30		0.605
31		0.604
32		0.606
33		0.603
34		0.606
35		0.604
36		0.615
37		0.607
38		0.604
39		0.604
40		0.611
41		0.609
42		0.605
43		0.604
44		0.603
45		0.613
46		0.606
47		0.614

点名	距離	離
46		0.382

点名	距離	離
74		0.232

点名	距離	離	
75		3.382	
76			

NO.	- X -	- Y -	NO.	- X -	- Y -
49#13	-65166.721	-42405.801	49#39	-65163.074	-42419.707
49#14	167.012	406.327	49#40	162.609	420.103
49#15	167.264	406.878	49#41	162.148	420.501
49#16	167.459	407.452	49#42	161.680	420.884
49#17	167.630	408.037	49#43	161.197	421.247
49#18	167.768	408.625	49#44	160.696	421.582
49#19	167.884	409.217	49#45	160.177	421.909
49#20	167.978	409.821	49#46	159.649	422.207
49#21	168.040	410.420	49#47	159.112	422.505
49#22	168.084	411.027	49#48	158.010	423.051
49#23	168.063	411.631	49#49	156.882	423.528
49#24	167.990	412.228	49#50	154.616	424.459
49#25	167.835	412.813	49#51	150.722	426.001
49#26	167.637	413.387	49#52	085.867	418.711
49#27	167.413	413.949	49#55	116.702	386.014
			49#56	141.445	393.316

NO.	- X -	- Y -
49#70	-65081.508	-42399.883
49#71	094.206	379.359
49#72	103.220	382.032
49#73	159.126	399.564
49#74	159.315	422.392
49#75	146.023	427.830
49#76	142.871	429.057
49#77	138.656	430.698
49#78	129.886	434.113
49#80	111.304	441.346
49#81	096.317	447.157
49#82	089.535	417.860
49#83	103.006	414.734

NO.	- X -	- Y -
49#88	-65093.537	-42396.964
49#89	102.159	400.296
49#90	123.678	408.241
49#91	137.535	426.018
49#92	141.891	424.973
49#94	140.347	404.171
49#95	154.131	400.791