セラピーロード　鐘ヶ嶽ハイキングコース図

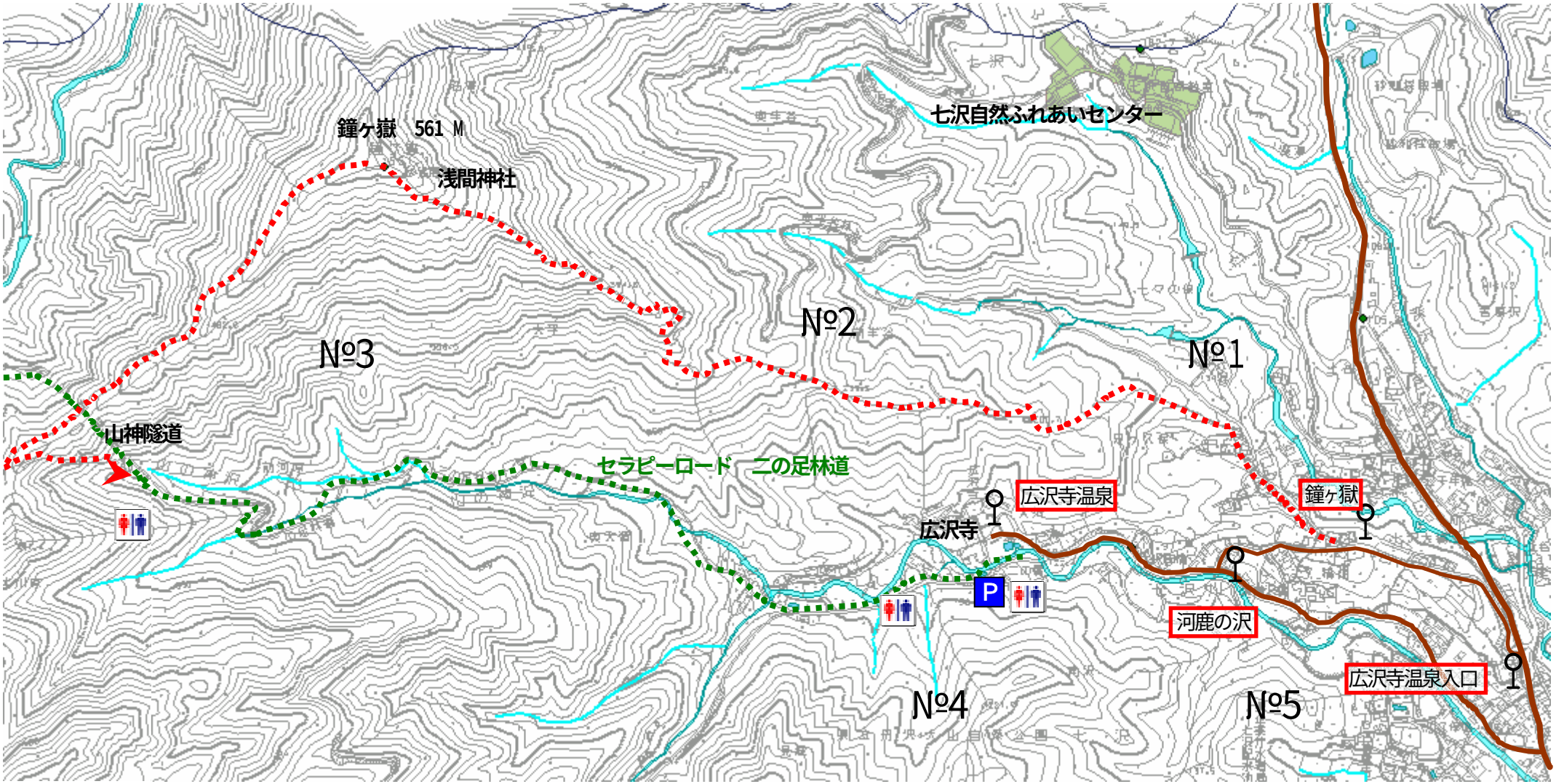

セラピーロード　鐘ヶ嶽ハイキングコース詳細図

№1

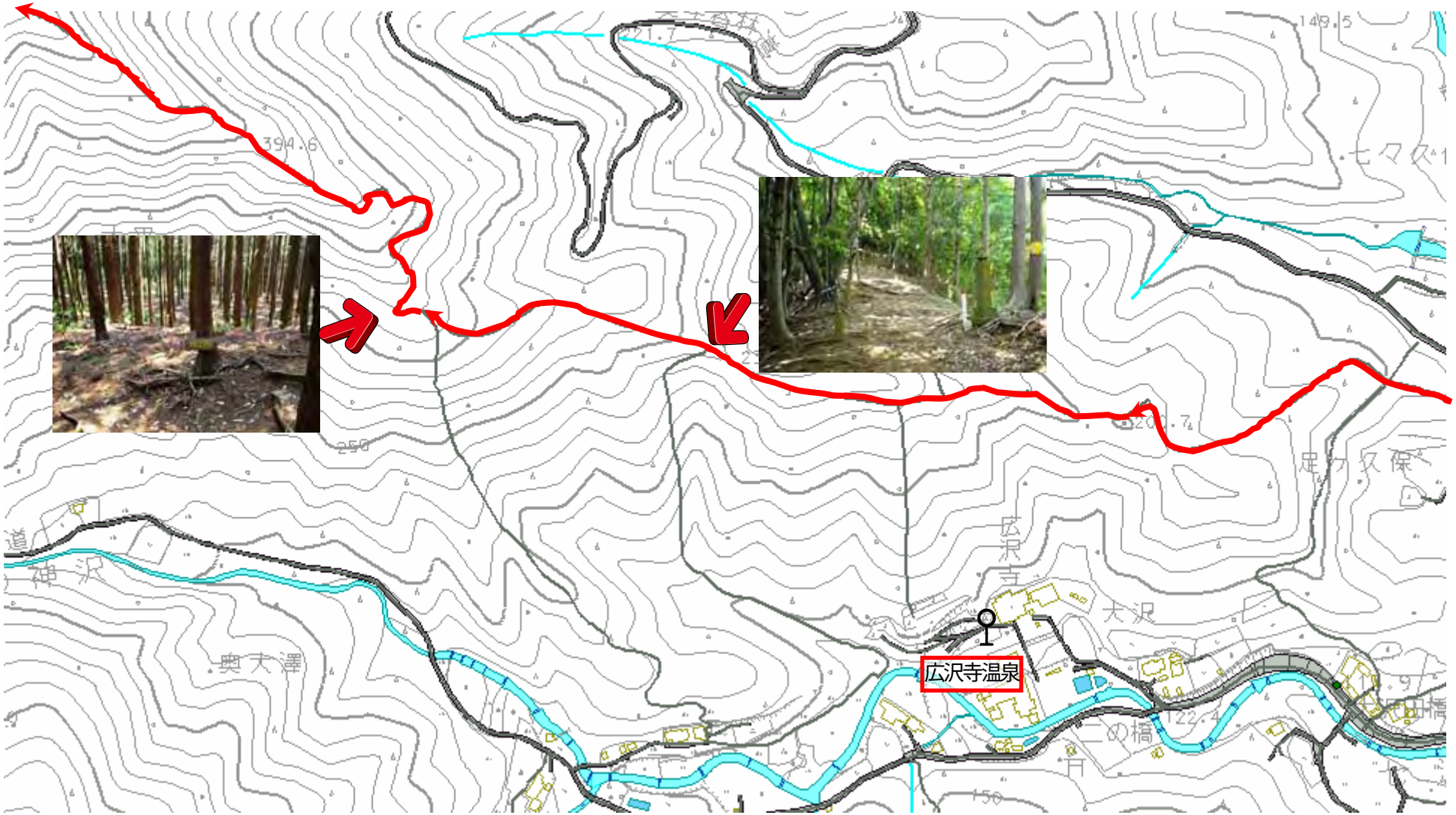
広沢寺温泉
394.6
250
148.5
220.7
122.4
150
奥大澤
神沢
大沢
足ヶ久保
二の橋

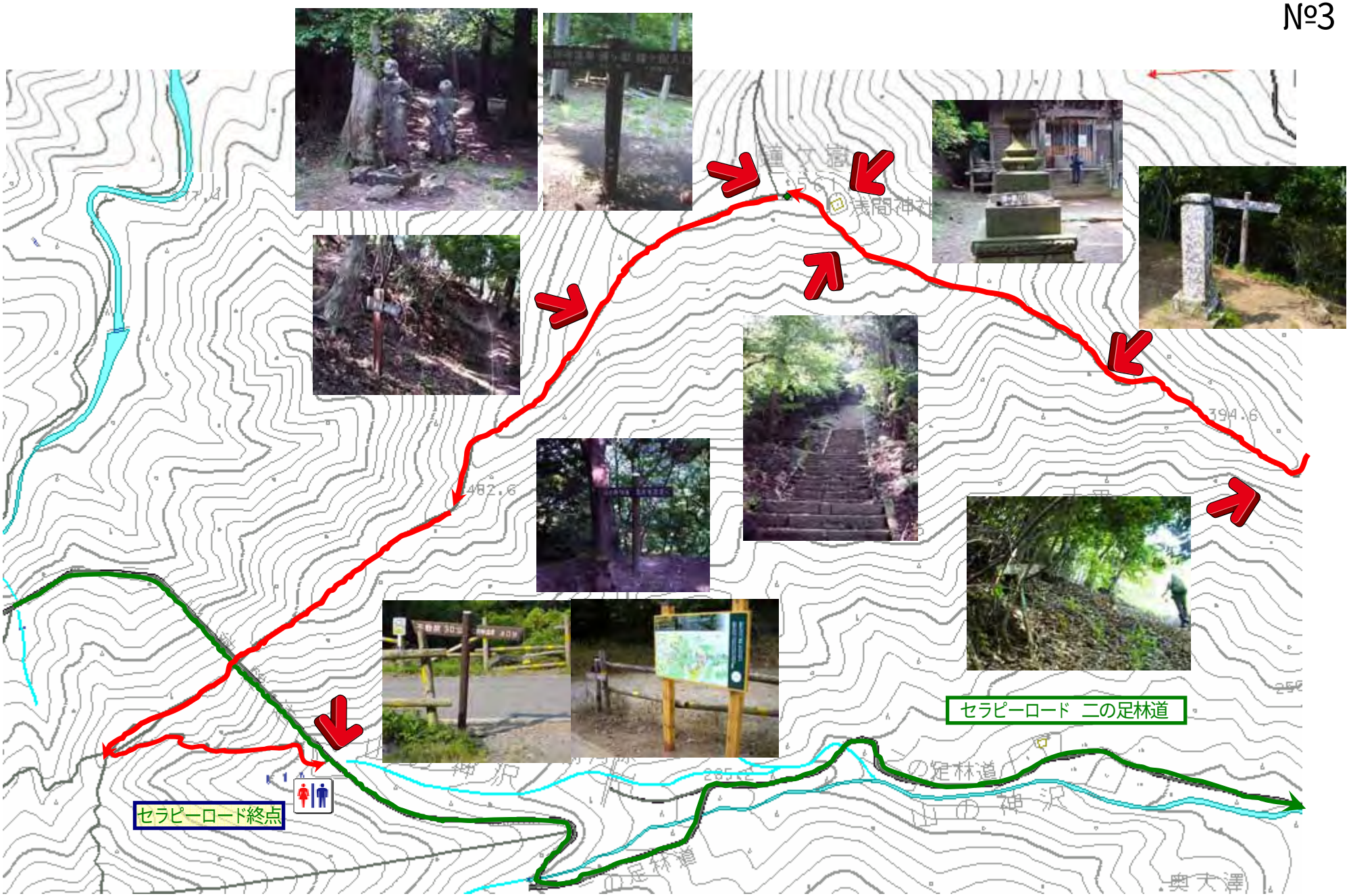
セラピーロード　二の足林道
セラピーロード終点

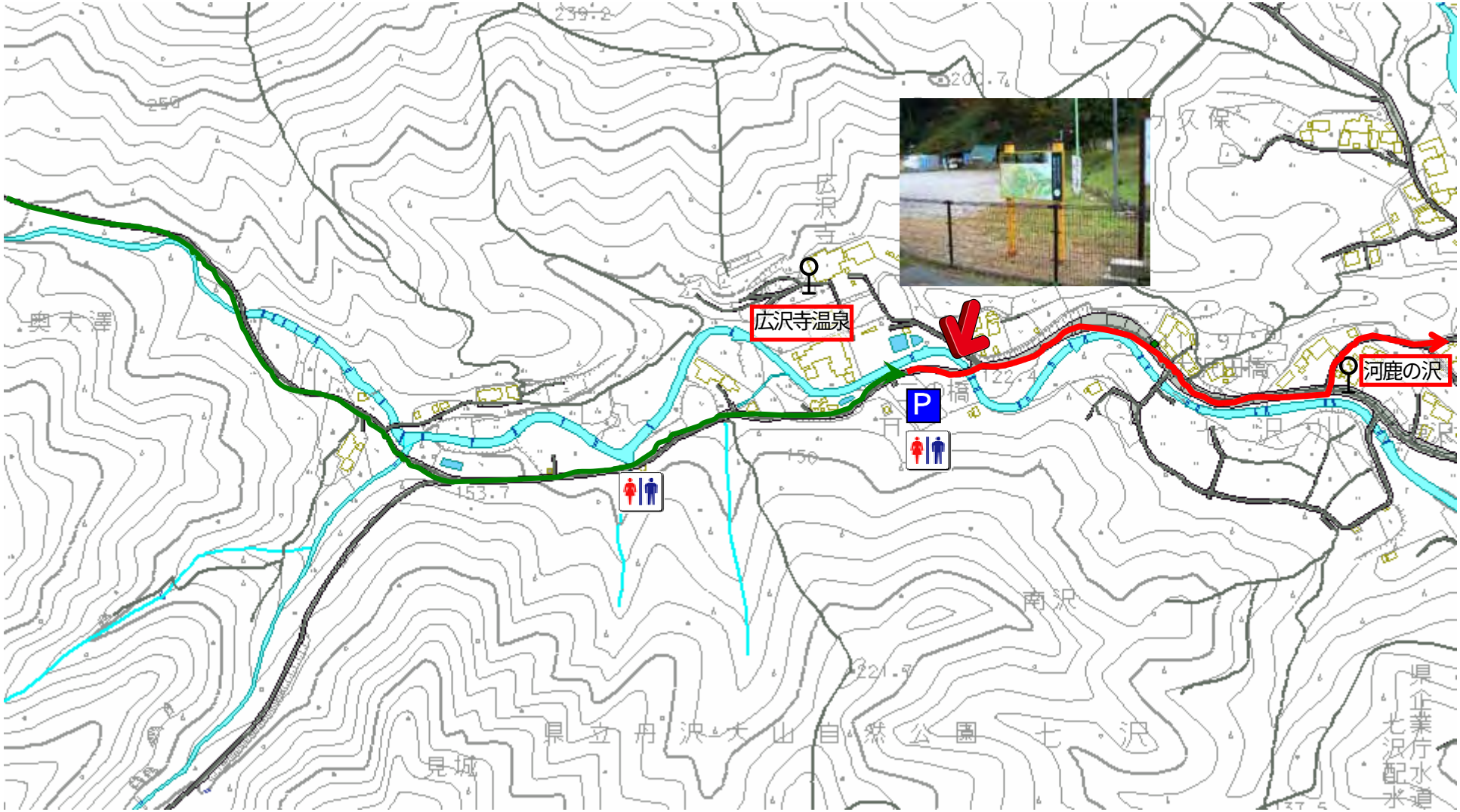
広沢寺温泉
河鹿の沢
P
奥大澤
広沢寺
南沢
県立丹沢大山自然公園七沢
見城
七沢配水
県企業庁水道

№5

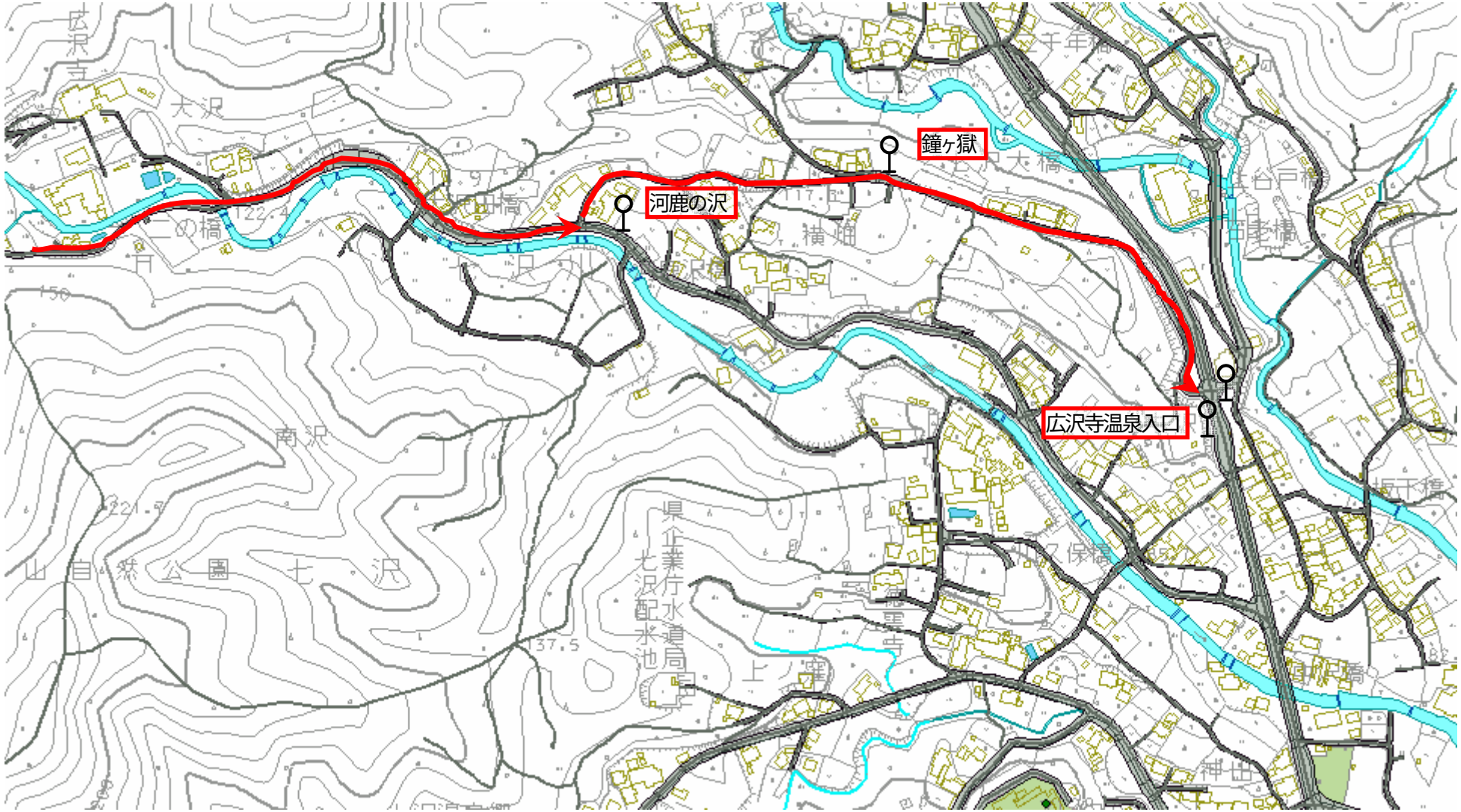
鐘ヶ獄
河鹿の沢
広沢寺温泉入口
大沢
二の橋
南沢
七沢
横畑
千年橋
台戸橋
孝橋
坂下橋
保橋
神出
県企業庁水道局
七沢配水池
122.4
117.5
137.5
221.5
150