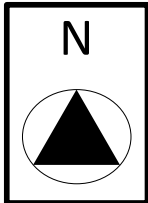










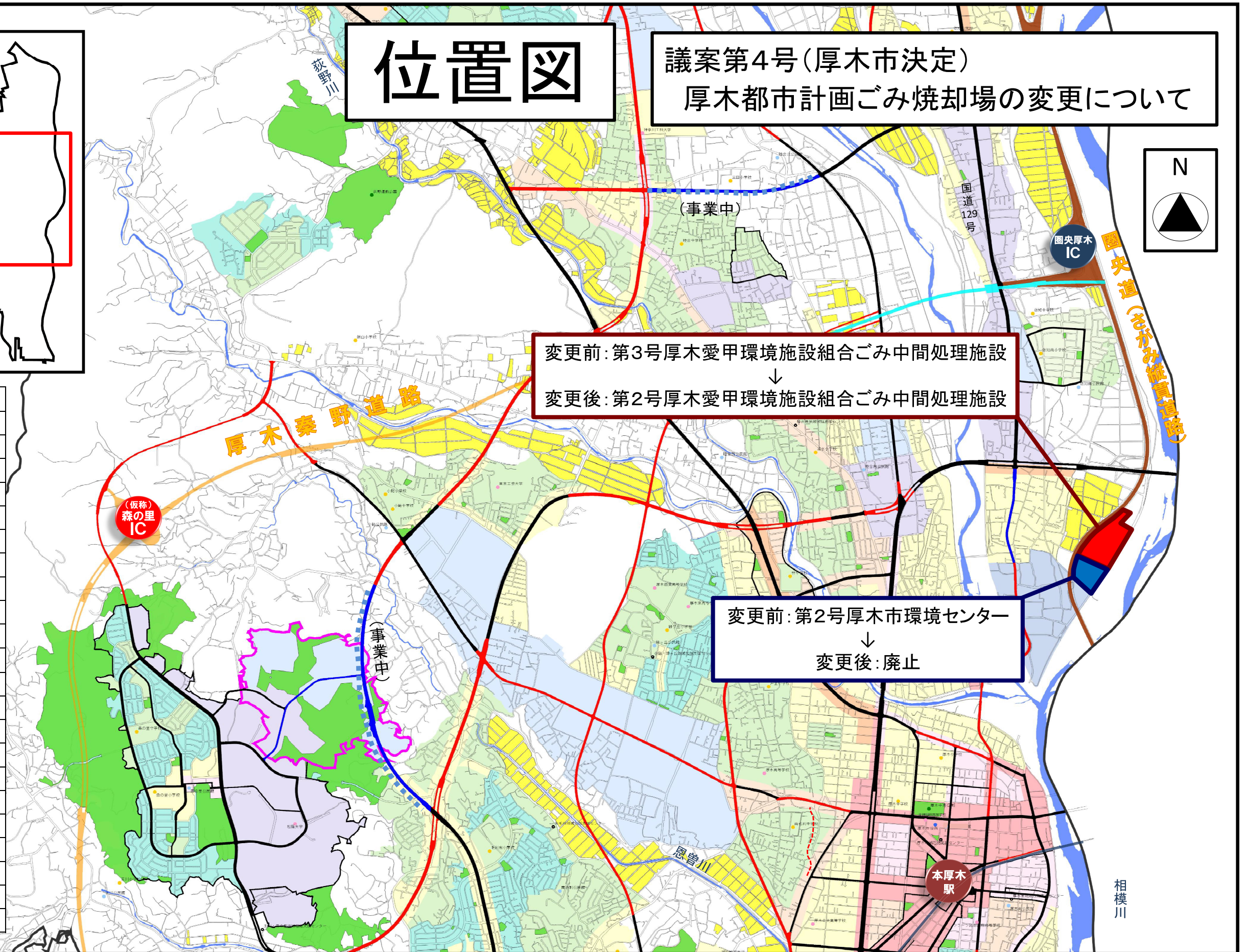
位置図

議案第4号(厚木市決定)
厚木都市計画ごみ焼却場の変更について

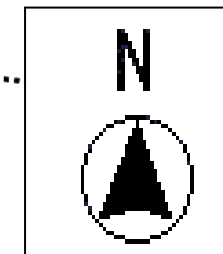


厚木市全域

凡 例		
用途 地域		第一種低層住居専用地域
		第一種中高層住居専用地域
		第二種中高層住居専用地域
		第一種住居地域
		第二種住居地域
		準住居地域
		近隣商業地域
		商業地域
		準工業地域
		工業地域
		工業専用地域
	市街化調整区域	
	地区計画区域	
	都市計画公園・緑地	
	農用地区域	
	特別業務地区	
	都市計画道路(整備済)	
	都市計画道路(事業中)	
	都市計画道路(未整備)	
	高規格幹線道路等(整備済)	
	高規格幹線道路等(事業中)	
	高規格幹線道路等(未整備)	





計画図



変更前：第2号厚木市環境センター
↓
変更後：廃止

凡 例		
番号間	境界	備考
①－②	道路界	厚木市道B-1号線
②－①	現地杭界	

凡	例
	現第 2 号厚木市環境センター
	現第 3 号厚木愛甲環境施設組合 ごみ中間処理施設
— . — . — . — .	大字界線
.....	小字界線