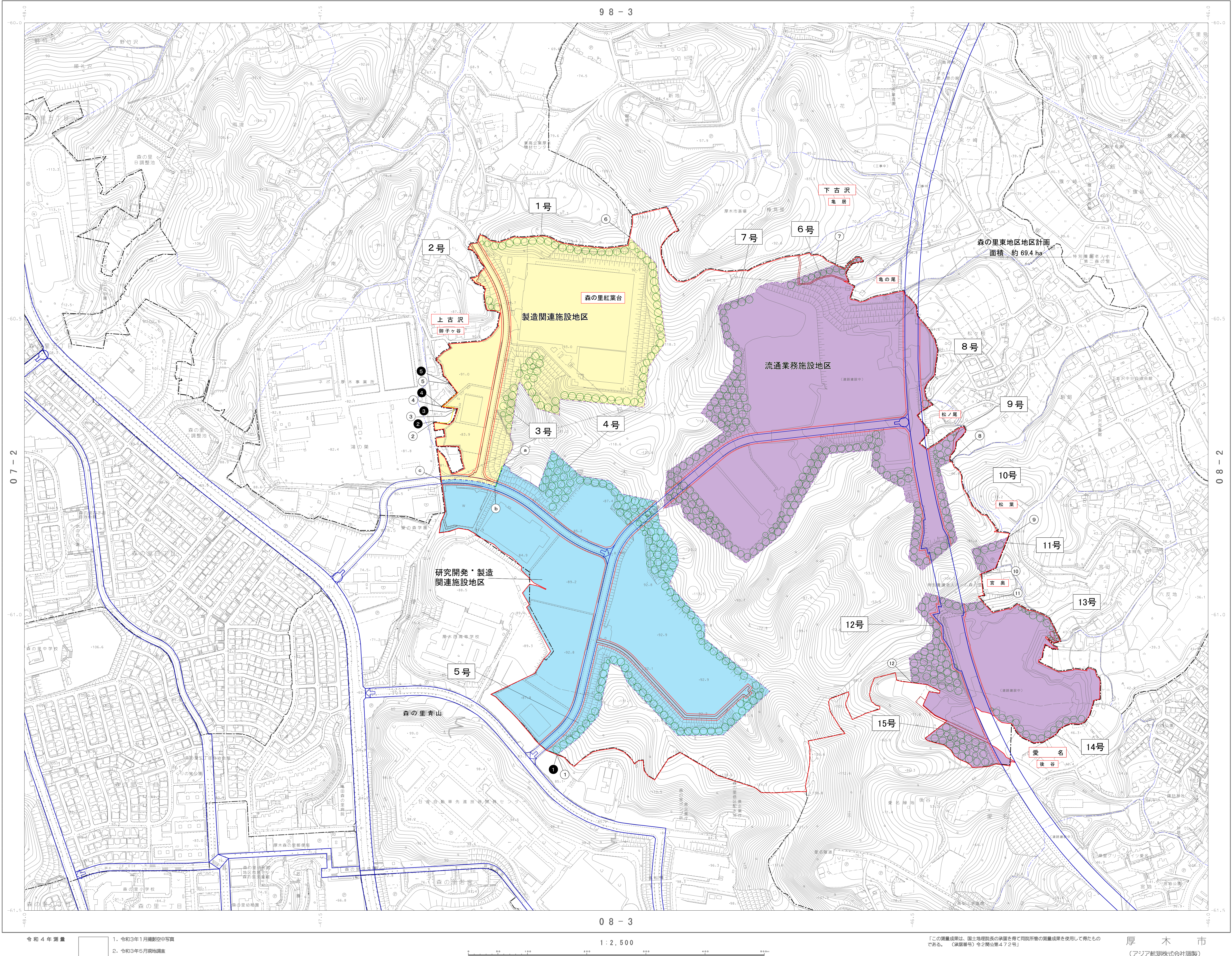









1:2,500 地形图  
IX-MC 08-1



IC 97-4	IC 98-3	IC 98-4
MC 07-2	MC 08-1	MC 08-2
MC 07-4	MC 08-3	MC 08-4



号

	造 物	△ 37.2	三角点
	築ろう造物	■ 25.62	水準点
	築ろう造物	▽ 42.3	原水点 2級 基準点
	築ろう造物	▽ 35.6	原水点 3級 基準点
	築ろう造物	△ 25.6	電子基準点
	築ろう造物	▽ 12.3	断面ありなし の基準点
	築ろう造物	▽ 15.8	強化コンクリート による観測点

[illegible][illegible]

座標系は平成14年国土交通省告示第9号の規定による第Ⅰ座標系  
投影は横メルカトル図法  
図郭に表示してある座標値はキロメートル単位  
方角は0.5キロメートル間隔  
平面直角座標値は、世界測地系による  
高さの基準は東京湾の平均海面  
等高線の間隔は2メートル

IX-MC 08-1

市町名	厚木市
件 名	厚木都市計画 地区計画の変更 森の里東地区地区計画
図 面 の 名 称	地区計画の方針附図
縮 尺	1/2,500
番 号	1の1
作 成 年 月 日	令和 年 月 日