厚木都市計画図

1：20,000地形図

令和五年二月

厚木市役所

相模原市緑区

愛川町

相模原市中央区

相模原市南区

清川村

座間市

海老名市

秦野市

伊勢原市

平塚市

寒川町

丹沢大山国定公園

県立丹沢大山自然公園

(厚木市営廃棄物処理場)

(第1号厚木市営火葬場)

(厚木市汚物処理場)

(厚木市衛生処理組合ごみ中間処理施設)

(厚木市環境センター)

(厚木市食肉センター)

(厚木市さつき花市場)

(戸沢ポンプ場)

都市計画道路の決定状況一覧

番号	名称	代表幅員(m)	延長(m)	決定（変更）年月日・告示番号	
				当初決定	最終変更
1・2・1	第二東名自動車道	34.5	1,940	平成8年6月11日　県告示第533号	—
1・3・1	さがみ縦貫道路	24	8,610	平成6年6月17日　県告示第547号	—
1・4・1	厚木秦野道路	20.5	9,810	平成8年6月11日　県告示第538号	—
3・3・1	平塚相模原線	22	14,870	昭和29年5月21日　建設省告示第956号	平成8年11月15日　県告示第933号
3・3・2	本厚木上荻野線	22	7,520	昭和27年1月30日　建設省告示第94号	平成8年6月11日　県告示第543号
3・3・3	伊勢原横浜線	22	1,540	昭和38年3月2日　建設省告示第384号	平成元年7月14日　県告示第637号
3・3・4	上今泉関津古久線	22	9,030	昭和44年5月20日　建設省告示第2561号	平成元年7月14日　県告示第636号
3・3・5	厚木環状3号線	22	7,850	昭和38年3月2日　建設省告示第384号	平成26年11月28日　県告示第591号
3・3・6	座間荻野線	22	4,160	昭和38年3月2日　建設省告示第384号	昭和61年2月25日　県告示第133号
3・3・7	厚木環状4号線	22	3,580	昭和44年5月20日　建設省告示第2561号	昭和50年4月1日　県告示第252号
3・4・1	工業団地中央幹線	20	3,680	昭和38年3月2日　建設省告示第384号	昭和50年4月1日　県告示第252号
3・4・2	藤塚桜台線	20	980	昭和38年3月2日　建設省告示第384号	昭和50年4月1日　県告示第252号
3・4・3	東京沼津線	18	4,750	昭和29年5月21日　建設省告示第956号	平成元年7月14日　県告示第636号
3・4・4	厚木環状1号線	18	4,620	昭和38年3月2日　建設省告示第384号	昭和53年11月7日　県告示第877号
3・4・5	246号船子線	20	630	昭和47年4月21日　建設省告示第491号	昭和50年4月1日　県告示第252号
3・4・6	旭町松枝町線	16	1,910	昭和29年5月21日　建設省告示第956号	昭和50年4月1日　県告示第252号
3・4・7	厚木バイパス線	16	9,580	昭和38年3月2日　建設省告示第384号	昭和50年4月1日　県告示第252号
3・4・8	本厚木下津古久線	16	4,160	昭和38年3月2日　建設省告示第384号	昭和50年4月1日　県告示第252号
3・4・9	本厚木川本線	16	760	昭和38年3月2日　建設省告示第384号	昭和50年4月1日　県告示第252号
3・4・10	尼寺原幹線	16	4,980	昭和38年3月2日　建設省告示第384号	平成8年6月11日　県告示第544号
3・4・11	厚木環状2号線	16	6,830	昭和38年3月2日　建設省告示第384号	平成8年6月11日　県告示第544号
3・4・12	酒井長谷線	16	4,000	昭和44年5月20日　建設省告示第2561号	令和4年6月23日　市告示第204号
3・4・13	椴戸北矢線	16	570	昭和38年3月2日　建設省告示第384号	昭和50年4月1日　県告示第252号
3・4・14	昭和橋線	16	1,480	昭和44年5月20日　建設省告示第2561号	昭和50年4月1日　県告示第252号
3・4・15	清野日影坂上線	16	1,070	昭和38年3月2日　建設省告示第384号	昭和50年4月1日　県告示第252号
3・4・16	工業団地東幹線	16	1,020	昭和38年3月2日　建設省告示第384号	昭和50年4月1日　県告示第252号
3・4・17	船子飯山線	18	8,430	昭和55年6月3日　県告示第475号	平成8年6月11日　県告示第543号
3・4・18	森の里西若宮線	16	1,980	昭和55年6月3日　県告示第475号	平成元年7月14日　県告示第637号
3・4・19	森の里東若宮線	16	1,440	昭和55年6月3日　県告示第475号	平成元年7月14日　県告示第637号
3・4・20	酒井下津古久線	16	560	令和元年9月13日　市告示第407号	—
3・5・1	中溝水町線	12	760	昭和29年5月21日　建設省告示第956号	昭和50年4月1日　市告示第34号
3・5・2	厚木停車場旭町線	12	460	昭和29年5月21日　建設省告示第956号	平成27年5月29日　市告示第152号
3・5・3	下之谷恩名線	12	880	昭和29年5月21日　建設省告示第956号	昭和50年4月1日　市告示第34号
3・5・4	愛甲原小稲葉線	12	140	昭和39年9月1日　建設省告示第2543号	昭和50年4月1日　市告示第34号
3・5・5	船子酒井線	12	1,400	昭和56年11月2日　市告示第98号	
3・5・6	上ノ原西ノ久保線	12	1,500	昭和56年11月16日　市告示第103号	昭和60年3月5日　市告示第32号
3・5・7	上荻野東線	12	2,230	平成元年11月21日　市告示第143号	—
3・5・8	上荻野関谷線	12	210	平成元年11月21日　市告示第143号	—
3・5・9	下古沢森の里青山線	12	960	平成26年11月28日　市告示第304号	—
3・5・10	森の里下古沢線	12	580	平成26年11月28日　市告示第304号	—
3・6・1	中町北停車場線	8	480	昭和27年1月30日　建設省告示第94号	昭和58年12月22日　市告示第150号
3・6・2	立川永町線	8	480	昭和29年5月21日　建設省告示第956号	昭和50年4月1日　市告示第34号
3・6・3	社家岡田線	11.5	570	平成6年11月25日　市告示第159号	—
7・7・1	区画街路1号線	5	520	昭和48年2月12日　市告示第25号	昭和50年4月1日　市告示第34号
7・7・2	区画街路2号線	5	570	昭和48年2月12日　市告示第25号	昭和50年4月1日　市告示第34号
7・7・3	区画街路3号線	5	300	昭和51年10月6日　市告示第131号	—
8・5・1	森の里四季の路	16	1,430	昭和59年10月12日　市告示第200号	—
8・6・1	本厚木駅前東口地下道	8	160	昭和56年11月16日　市告示第101号	昭和59年5月30日　市告示第80号
8・6・2	森の里春の路	8	1,130	昭和59年10月12日　市告示第200号	—
8・7・1	鹿児歩行者専用道1号線	6～10	1,430	昭和50年3月28日　市告示第32号	—
8・7・2	上荻野東部1号線	7	380	平成元年11月21日　市告示第143号	—
8・7・3	上荻野東部2号線	7	270	平成元年11月21日　市告示第143号	—
8・7・4	上荻野東部3号線	7	190	平成元年11月21日　市告示第143号	—
合計			149,370		

凡例

- 行政界
- 市街化区域
- 市街化調整区域

地域地区

用途地域
- 第1種低層住居専用地域　(100/50)
- 第1種中高層住居専用地域　(200/60)
- 第2種中高層住居専用地域　(200/60)
- 第1種住居地域　(200/60)
- 第2種住居地域　(200/60)
- 準住居地域　(200/60)
- 近隣商業地域　(200/80)　(300/80)
- 商業地域　(400/80)　(500/80)　(600/80)
- 準工業地域　(200/60)
- 工業地域　(200/60)
- 工業専用地域　(200/60)

高度利用地区

	容積率の限度 最高	容積率の限度 最低	建ぺい率の最高限度	建築物の建築面積の最低限度
A	50/10	20/10	5/10	200㎡
B	数地面積500㎡以上 55/10 ／ 数地面積500㎡未満 50/10	20/10	5/10	200㎡
C	数地面積500㎡以上 65/10 ／ 数地面積500㎡未満 60/10	20/10	5/10	200㎡
D	70/10	20/10	6/10	200㎡

- 特別業務地区
- 防火地域
- 準防火地域
- 駐車場整備地区
- 生産緑地地区　(数字は箇所番号を示す)
- 特別緑地保全地区

市街地開発事業
- 市街地再開発事業区域
- 土地区画整理事業区域

地区計画等
- 地区計画区域
- 再開発等促進区

促進区域
- 市街地再開発促進区域
- 土地区画整理促進区域

都市施設
- 都市計画道路
- 都市計画公園
- 都市計画緑地
- 都市計画駐車場
- 都市計画都市高速鉄道
- 都市計画下水道
- その他の都市計画施設

(　)内の名称は都市計画施設名を示す。
形態規制 ㎝-㎝-㎝
本図の計画内容は令和4年12月末現在の決定を表示したものです。

本図の都市計画施設の位置、境界等は、その概略を示すもので、その詳細は「神奈川県都市計画課」又は「厚木市都市計画課」に備え置く指定図を縦覧して下さい。

記号



本厚木駅周辺市街図(1)　1：10,000

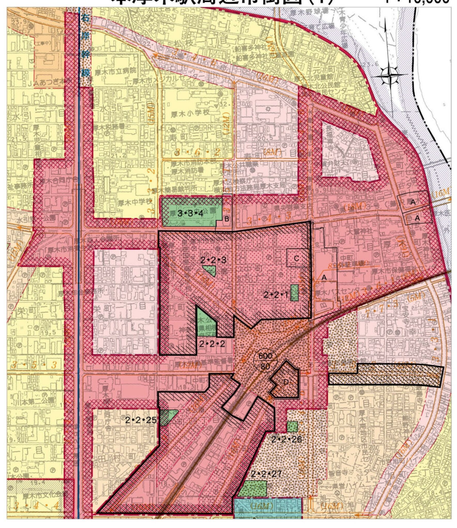

本厚木駅周辺市街図(2)　1：10,000

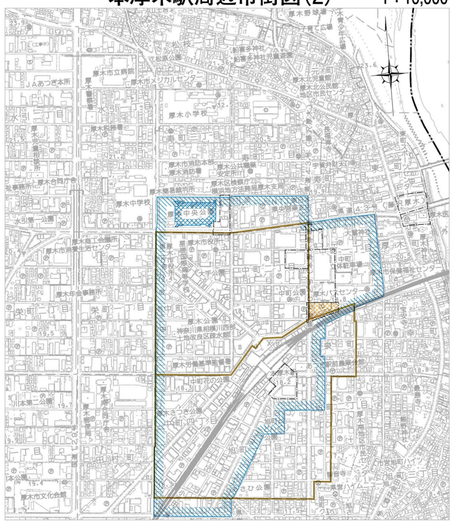

この地図は 令和４年２月作成の１：１０，０００地形図を写真処理によりダイレクト縮小したものである。

1：20,000
0　500　1000　1500　2000m

横浜市中区太田町２－２２

事項＼市町村	厚木市
件名	厚木都市計画　土地区画整理事業の変更 厚木市森の里東土地区画整理事業
図面の名称	総括図
縮尺	1/20,000
番号	１の１
作成年月日	令和６年　月　日