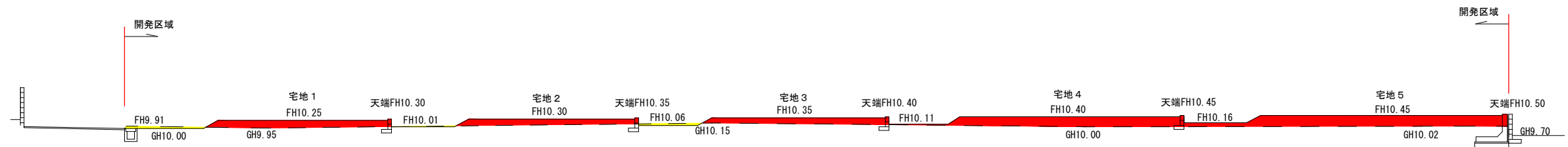
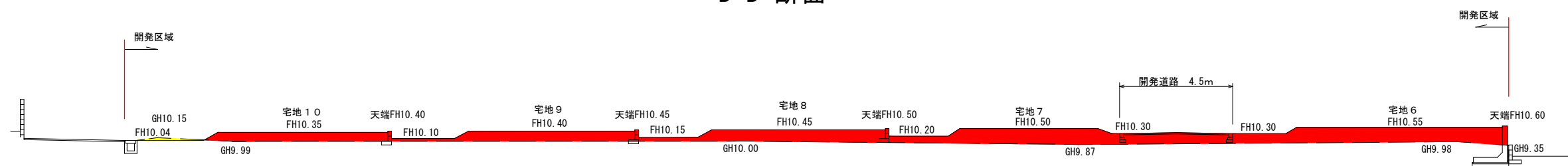


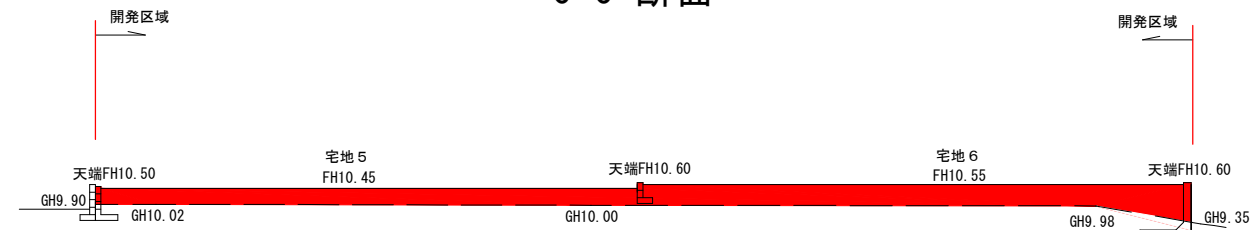
A-A' 断面



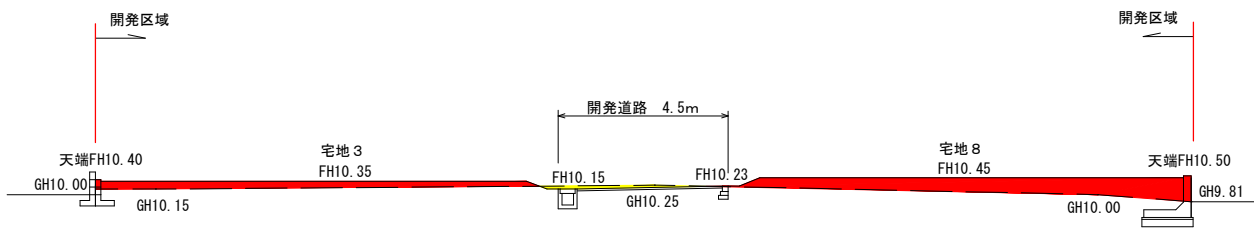
B-B' 断面



C-C' 断面



D-D' 断面



記号	種別
— (Red line)	開発区域
■ (Red fill)	盛土
■ (Yellow fill)	切土
— (Dashed line)	現況地盤面
— (Solid line)	計画地盤面
GH10.00	現況地盤高
FH10.00	計画地盤高

図面の名称	造成計画断面図
開発行為の名称	〇〇造成工事
開発区域に含まれる地域の名称	厚木市〇〇字〇〇10番1 ほか1筆
設計者名	厚木 太郎
縮尺	1:200
図面番号	葉のうち 番