

基準点成果表

(AREA 9) ；

節点 1-NO.03-1 ；

















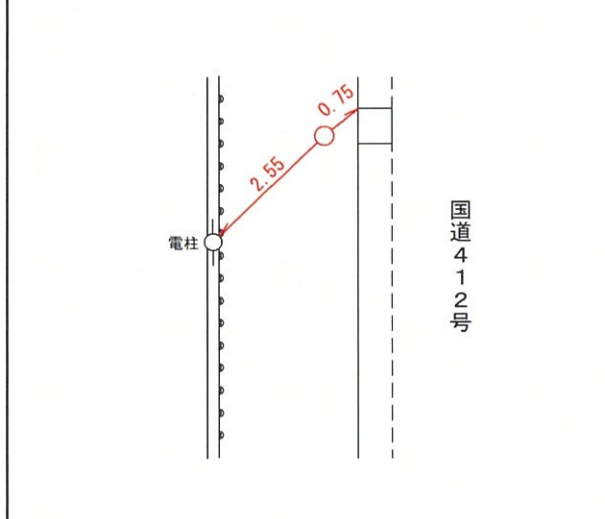
	° / "		m
B	35 30 42.0772 ；	X	-54045.162 ；
L	139 18 07.1867 ；	Y	-48196.308 ；
N	0 18 31.1 ；	H	132.601 ；

柱石長
 縮尺係数 0.999929 ；

視準点の名称		平均方向角	距離	備考	
③ NO.024 ；		° / " 139 46 22.5 ；	m 131.658 ；		
① NO.03 ；		326 13 04.4 ；	88.800 ；		
埋標型式	地上	地中	土	標識番号	石 金属標

「この測量成果は、国土地理院長の助言を受けて得たものである。(助言番号) 令4関公第278号」 ；
 『平成26年4月1日 標高改定確認済み』 ；

3 級 基 準 点 の 記

点 名	節点 1-NO. 03-1		1/5万図名	1/25,000図名
			八王子 	上 溝 
所 在 地	神奈川県厚木市上荻野3628番地先			
所 有 者	神奈川県			
測標の種類	三脚 (1.500m) 	埋 設 法	金属標(地上)	
埋 標	平成16年7月13日	埋 設 者	川平論	
観 測	令和4年11月7日 	観 測 者	角田真吾 	
基 準 点 成 果 表				
	$B = 35 \quad 30 \quad 42.0772$  $L = 139 \quad 18 \quad 07.1867$  標高 = 132.601m 	m $X = -54045.162$  $Y = -48196.308$  座標系 = 9系 	縮尺係数 = 0.999929 	
備 考	「この測量成果は、国土地理院長の助言を受けて得たものである。(助言番号) 令4関公第278号」  『平成26年4月1日 標高改定確認済み』  「令和4年11月16日 改測」 			
案 内 図 縮尺 1:25000		略 図		
				
写 真				
遠 景		近 景		
