

### 基準点成果表

(AREA 9)

2級基準点 NO. 76


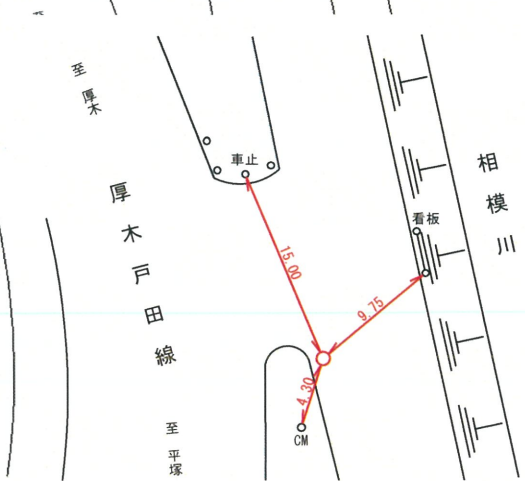


	° ' "				m
B	35 23 55.8552		X	-66594.692	
L	139 22 13.0768		Y	-42059.360	
N	0 16 5.60		H	14.302	

柱石長

視準点の名称	平均方向角	距離		備考	
		縮尺係数 0.999922			
	° ' "	真数 m			
埋標型式	地上	<del>地中</del>	<del>屋上</del>	標識番号	<del>標石</del> 金属標

GNSS測量による  
 この測量成果は、国土地理院長の承認及び助言を得て同院所管の測量標及び測量成果を  
 使用して得たものである (承認番号) 令2関公第891号  
 平成26年4月1日付 標高改定対応済

## 2 級 基 準 点 の 記

点 名	NO. 76		1/5万図名 藤 沢	1/25,000図名 伊勢原
所 在 地	神奈川県厚木市戸田2325番地先			
所 有 者	神奈川県			
測標の種類	三脚 (1.646m)	埋 設 法	金属標 (地上)	
埋 標	令和3年2月10日	埋 設 者	橘 田 隆	
観 測	令和3年2月24日	観 測 者	橘 田 隆	
基 準 点 成 果 表				
	° ' "	m		
B = 35 23 55.8552 ✓		X = -66594.692 ✓	縮尺係数 = 0.999922 ✓	
L = 139 22 13.0768 ✓		Y = -42059.360 ✓	ジオイド高 = 38.168m ✓	
標高 = 14.302m ✓		座標系 = 9系 ✓		
備 考	この測量成果は、国土地理院長の承認及び助言を得て同院所管の測量標及び測量成果を使用して得たものである (承認番号) 令2関公第891号 ✓ 平成26年4月1日付 標高改定対応済 ✓ GNSS測量による ✓			
案 内 図 縮尺 1:25000		略 図		
				
写 真				
遠 景		近 景		
 <p style="text-align: center;">2級基準点 NO. 76</p>		 <p style="text-align: center;">2級基準点 NO. 76</p>		