

調製 令和 7 年 10 月 20 日

基準点成果表


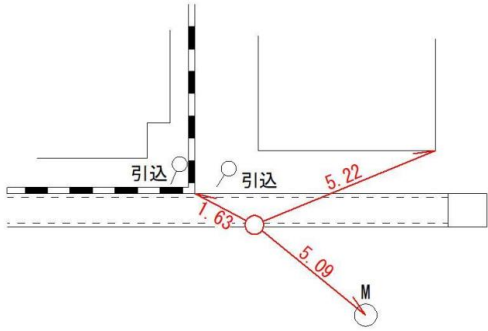


(AREA 9)

節点 2-N0. 13-1

柱石長

視準点の名称		平均方向角		距 離		備 考
				縮尺係数 0.999924		
NO. 13		$\begin{array}{c} \circ \quad / \quad '' \\ 91 \quad 51 \quad 21.0 \end{array}$		$\begin{array}{c} \text{真 数} \\ \text{m} \\ 48.713 \end{array}$		
NO. 104		$259 \quad 53 \quad 29.6$		183.172		
埋標型式	地 上	地 中	屋 上	標識番号	金属標	

3 級 基 準 点 の 記

点 名	節点 2-N0.13-1		1/5万図名	1/25,000図名
			藤 沢	厚 木
所 在 地	神奈川県厚木市三田3109-2番地先			
所 有 者	厚木市			
測標の種類	三脚 (1.500m)	埋 設 法	金属標 (地上)	
埋 標	令和7年10月20日	埋 設 者	大 塚 裕 一 郎	
観 測	令和7年10月20日	観 測 者	長 谷 川 秀 明	
基 準 点 成 果 表				
$\begin{matrix} \circ & / & \text{〃} \\ B = 35 & 29 & 34.1591 \\ L = 139 & 20 & 39.8197 \\ \text{標高} = & & 46.942\text{m} \end{matrix}$		$\begin{matrix} \text{m} \\ X = -56158.065 \\ Y = -44360.823 \\ \text{座標系} = & & 9\text{系} \end{matrix}$		縮尺係数 = 0.999924
備 考	「令和7年10月20日 移転」			
案 内 図 縮尺 1:25000		略 図		
				
写 真				
遠 景		近 景		
				

調製 令和7年10月20日