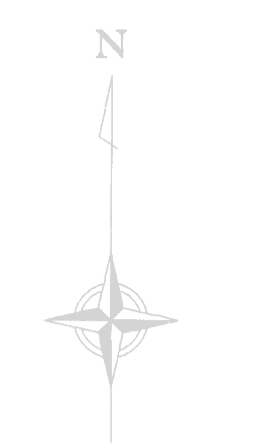
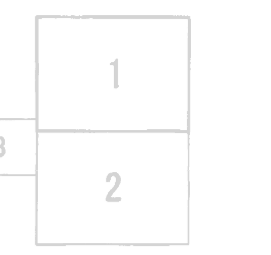
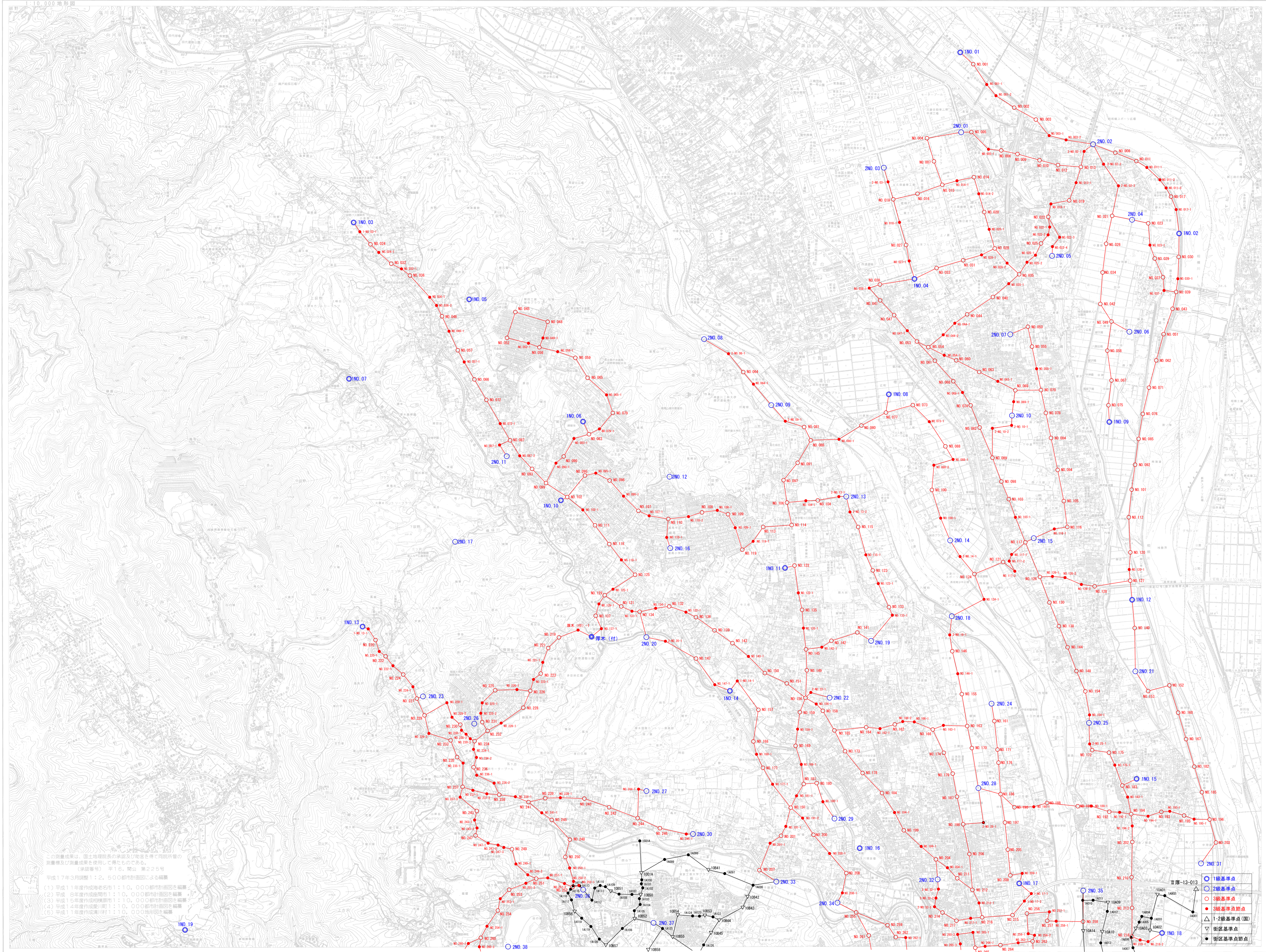


厚木市公共3級基準点整備委託 基準点網図 S=1:10000



厚木市全図

No. 1

●	1級基準点
○	2級基準点
○	3級基準点
○	1-2級基準点(国)
○	街区基準点

厚木市
(アリアゲ株式会社編製)
No. 1

この測量成果は、国土地理院長の承認及び助言を得て同院所管の測量標及び測量成果を使用して得たものである。
(承認番号) 平16-第225号
平成17年3月調整 1:2,500都市計画図による編纂
(1) 平成11年度作成海老名市1:10,000都市計画図を編纂
(2) 平成15年度作成海老名市1:10,000都市計画図を編纂
(3) 平成15年度作成厚木市1:10,000都市計画図を編纂
(4) 平成14年度作成厚木市1:10,000都市計画図を編纂
(5) 平成11年度作成厚木市1:10,000地形図を編纂