

※人口と世帯数については、令和2年国勢調査の人口速報集計(速報値)及び人口等基本集計(確報値)の公表後に再度算出し、改めて公表いたします。

統計月報

あつぎ

令和 3 年 1 月 (1日現在)

世帯数	101,286	世帯 (対前月比	149 世帯)
人口	223,868	人 (対前月比	167 人)
男	115,742	人 (対前月比	86 人)
女	108,126	人 (対前月比	81 人)

世帯数と人口は、平成27年国勢調査の数値を基準として、以後住民基本台帳法及び戸籍法に定める届出等の数値を加減して推計したものです。(△は減を表します。)

統計月報は、厚木市のホームページでもご覧いただけます。

[厚木市について 人口速報](#)

[検索](#)

12 月中の人口増減内訳

区 分		男	女	計	
自然増減	出生(1)	68	63	131	
	死亡(2)	95	71	166	
	(1)-(2)=(A)	△ 27	△ 8	△ 35	
社会増減	増加	転入	493	334	827
		その他	11	9	20
		計(3)	504	343	847
	減少	転出	371	238	609
		その他	20	16	36
		計(4)	391	254	645
	(3)-(4)=(B)	113	89	202	
計	(A) + (B)	86	81	167	









(その他とは、職権処理等です。)



厚木市マスコットキャラクター

あゆむ回ちゃん

厚木市の指標

人口密度 (市域面積 93.84km ²) 1km ² 当たり 2,386 人  (令和3年1月1日)	世帯人員 1世帯当たり 2.21 人  (令和3年1月1日)	出生 1日当たり 4.23 人  (令和2年12月中)	死亡 1日当たり 5.35 人  (令和2年12月中)
転入 1日当たり 26.68 人  (令和2年12月中)	転出 1日当たり 19.65 人  (令和2年12月中)	婚姻 1日当たり 5.13 組  (令和2年12月中)	離婚 1日当たり 1.48 組  (令和2年12月中)



発行 厚木市政策部行政経営課統計調査係
 〒243-8511 神奈川県厚木市中町3-17-17
 電話 046-225-2180・2183 (直通)

人口の推移

年・月・日	世帯数	人 口			対前回(月)比	
		総数	男	女	世帯数	人口
	(世帯)	(人)	(人)	(人)	(世帯)	(人)
昭和30年10月1日	8,127	44,556	22,131	22,425	-	-
昭和35年10月1日	9,029	46,243	23,060	23,183	902	1,687
昭和40年10月1日	13,521	61,388	31,174	30,214	4,492	15,145
昭和45年10月1日	20,202	82,894	42,623	40,271	6,681	21,506
昭和50年10月1日	28,809	108,955	56,680	52,275	8,607	26,061
昭和55年10月1日	45,197	145,392	75,118	70,274	16,388	36,437
昭和60年10月1日	57,021	175,600	91,658	83,942	11,824	30,208
平成2年10月1日	69,187	197,283	104,288	92,995	12,166	21,683
平成7年10月1日	76,287	208,627	109,494	99,133	7,100	11,344
平成12年10月1日	83,525	217,369	113,394	103,975	7,238	8,742
平成17年10月1日	89,740	222,403	116,150	106,253	6,215	5,034
平成22年10月1日	92,476	224,420	116,927	107,493	2,736	2,017
平成27年10月1日	95,824	225,714	116,658	109,056	3,348	1,294
令和2年1月1日	100,530	224,536	116,203	108,333	33	△ 61
令和2年2月1日	100,512	224,411	116,113	108,298	△ 18	△ 125
令和2年3月1日	100,405	224,169	115,985	108,184	△ 107	△ 242
令和2年4月1日	100,792	224,139	115,937	108,202	387	△ 30
令和2年5月1日	101,096	224,326	116,068	108,258	304	187
令和2年6月1日	101,102	224,288	116,054	108,234	6	△ 38
令和2年7月1日	101,084	224,122	115,957	108,165	△ 18	△ 166
令和2年8月1日	101,104	224,019	115,902	108,117	20	△ 103
令和2年9月1日	101,060	223,815	115,774	108,041	△ 44	△ 204
令和2年10月1日	101,098	223,743	115,709	108,034	38	△ 72
令和2年11月1日	101,078	223,696	115,661	108,035	△ 20	△ 47
令和2年12月1日	101,137	223,701	115,656	108,045	59	5
令和3年1月1日	101,286	223,868	115,742	108,126	149	167

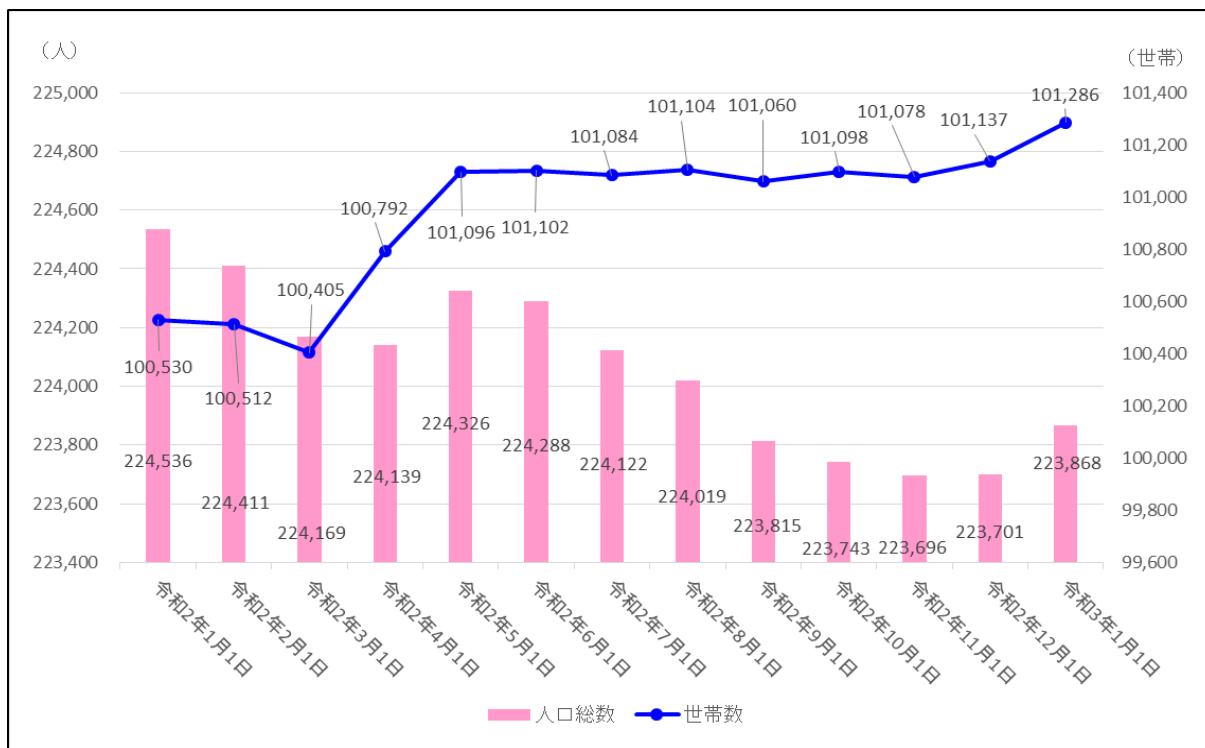
地区別世帯数及び人口

令和3年1月1日現在

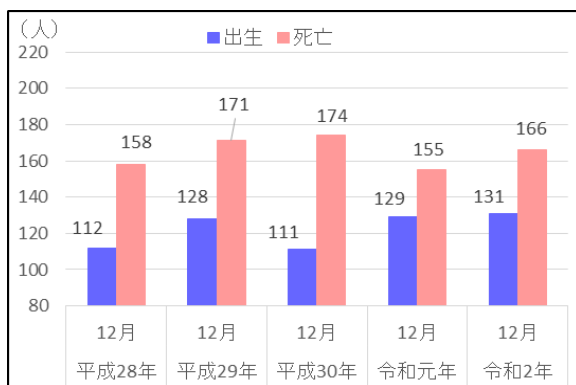
(平成27年国勢調査確定数を基準)

	世帯数	人 口			対前月比	
		総数	男	女	世帯数	人口
	(世帯)	(人)	(人)	(人)	(世帯)	(人)
厚木地区	18,606	34,814	17,925	16,889	71	136
依知地区	13,622	30,434	16,059	14,375	50	67
睦合地区	18,044	40,827	21,160	19,667	3	△ 27
荻野地区	10,711	26,099	13,405	12,694	1	△ 19
小鮎地区	6,162	14,017	7,297	6,720	24	20
南毛利地区	22,409	50,376	26,008	24,368	9	18
玉川地区	1,188	3,619	1,808	1,811	7	3
相川地区	6,326	14,025	7,381	6,644	△ 16	△ 24
緑ヶ丘地区	1,682	3,647	1,746	1,901	5	13
森の里地区	2,536	6,010	2,953	3,057	△ 5	△ 20
計	101,286	223,868	115,742	108,126	149	167

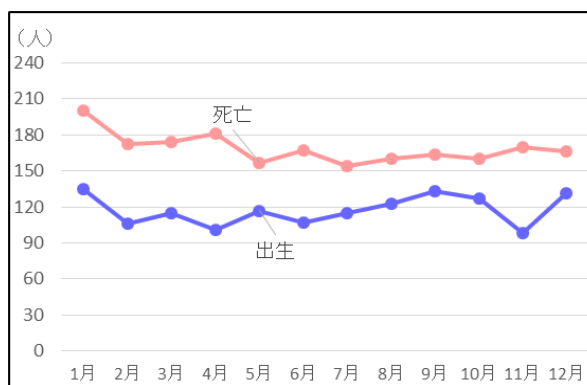
厚木市の世帯数及び人口総数月別推移



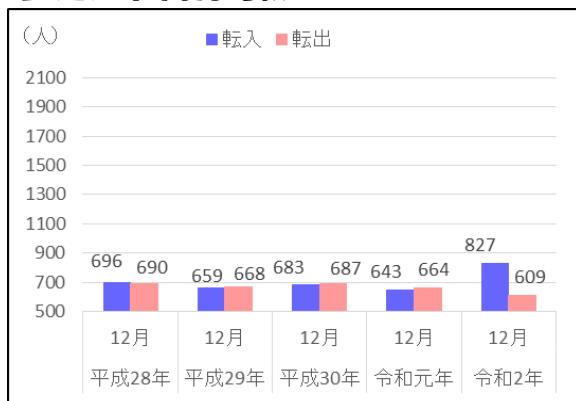
出生・死亡の比較及び推移 直近5年 同月比較



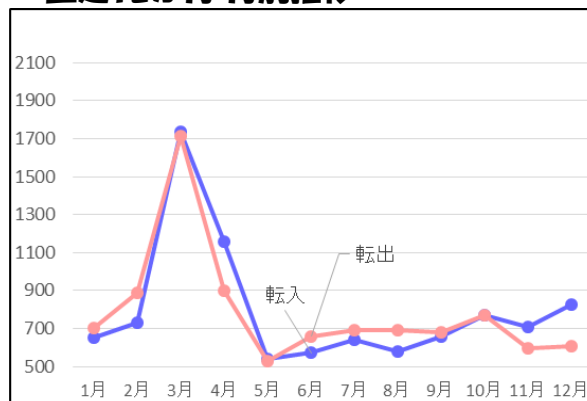
直近12か月 月別推移



転入・転出の比較及び推移 直近5年 同月比較



直近12か月 月別推移



※ 「転入」及び「転出」には「その他」の件数を含んでいません。

町丁字別人口と世帯数

令和3年1月1日現在

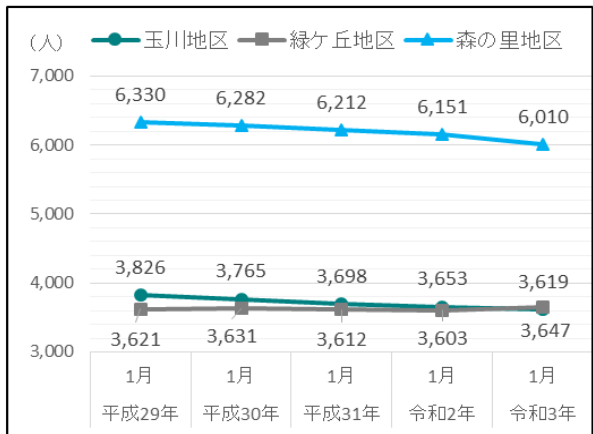
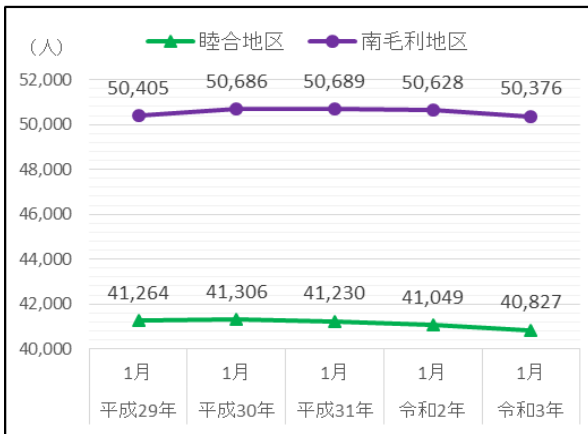
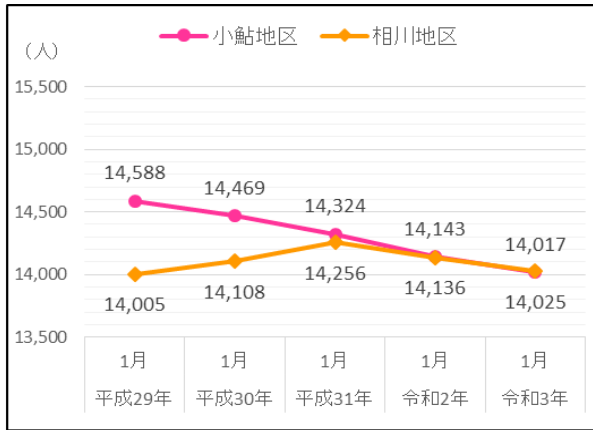
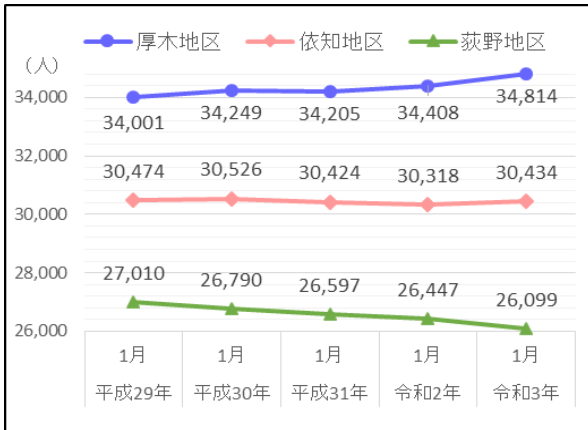
(平成27年国勢調査確定数を基準)

	世帯数 (世帯)	対前月比 (世帯)	対前年比 (世帯)	男 (人)	女 (人)	総数 (人)	対前月比 (人)	対前年比 (人)
厚木市計	101,286	149	756	115,742	108,126	223,868	167	△ 668
松枝一丁目	590	4	△ 10	666	600	1,266	9	△ 37
松枝二丁目	202	4	10	342	317	659	4	12
元町	827	△ 3	△ 5	813	673	1,486	△ 5	△ 11
東町	526	10	3	522	506	1,028	9	9
寿町一丁目	517	0	0	498	493	991	△ 1	△ 10
寿町二丁目	723	△ 1	△ 12	790	867	1,657	△ 5	△ 42
寿町三丁目	264	0	2	287	270	557	1	16
水引一丁目	695	△ 1	4	730	677	1,407	△ 3	△ 23
水引二丁目	1,185	△ 5	15	1,216	1,059	2,275	△ 8	15
厚木町	380	△ 5	9	349	344	693	△ 3	△ 5
中町一丁目	339	△ 5	0	344	339	683	△ 9	△ 4
中町二丁目	662	△ 1	1	622	620	1,242	△ 1	△ 11
中町三丁目	718	△ 3	△ 14	585	519	1,104	△ 2	△ 33
中町四丁目	643	79	188	555	545	1,100	176	377
栄町一丁目	1,332	6	16	1,198	1,096	2,294	△ 5	△ 23
栄町二丁目	852	3	26	853	792	1,645	6	32
田村町	1,355	10	191	1,294	1,217	2,511	15	426
幸町	527	△ 2	1	465	372	837	△ 3	△ 15
泉町	459	8	0	372	401	773	15	△ 5
旭町一丁目	714	△ 3	△ 9	561	550	1,111	△ 13	△ 27
旭町二丁目	791	6	5	731	709	1,440	4	△ 11
旭町三丁目	956	△ 11	△ 24	988	872	1,860	△ 9	△ 56
旭町四丁目	518	△ 9	△ 92	524	328	852	△ 4	△ 82
旭町五丁目	1,670	△ 2	△ 10	1,612	1,474	3,086	△ 18	△ 47
吾妻町	697	△ 4	△ 4	501	727	1,228	△ 8	△ 43
南町	464	△ 4	11	507	522	1,029	△ 6	4
厚木地区計	18,606	71	302	17,925	16,889	34,814	136	406
上依知	2,499	12	66	2,989	2,731	5,720	21	73
猿ヶ島	58	0	△ 1	87	75	162	0	△ 5
山際	3,049	△ 1	50	3,737	3,224	6,961	△ 2	52
関口	1,920	1	19	2,159	1,833	3,992	△ 3	△ 9
中依知	1,046	3	4	1,208	1,189	2,397	6	△ 21
下依知	11	0	△ 1	10	10	20	0	△ 2
下依知一丁目	260	△ 1	0	306	261	567	0	△ 10
下依知二丁目	649	9	11	734	687	1,421	9	△ 19
下依知三丁目	471	7	4	602	526	1,128	5	△ 18
金田	1,434	4	16	1,683	1,565	3,248	10	11
下川入	2,225	16	41	2,544	2,274	4,818	21	64
依知地区計	13,622	50	209	16,059	14,375	30,434	67	116
棚沢	379	△ 8	△ 8	483	414	897	△ 11	△ 12
三田	1,280	1	1	1,595	1,279	2,874	△ 2	△ 22
三田南一丁目	381	1	2	394	380	774	△ 5	△ 8
三田南二丁目	589	6	0	684	659	1,343	14	△ 6
三田南三丁目	549	7	31	618	498	1,116	3	31
三田一丁目	412	△ 1	3	426	398	824	0	11
三田二丁目	645	5	2	683	691	1,374	12	16
三田三丁目	554	2	△ 2	625	576	1,201	7	3
及川	287	0	4	388	413	801	0	5
及川一丁目	644	△ 4	△ 2	644	688	1,332	△ 2	△ 2
及川二丁目	550	△ 2	△ 7	564	513	1,077	△ 4	△ 25
林一丁目	373	0	10	461	409	870	5	18
林二丁目	938	1	△ 30	1,209	1,152	2,361	6	△ 61
林三丁目	325	0	20	430	453	883	△ 1	23
林四丁目	557	△ 2	△ 12	678	633	1,311	△ 9	△ 33
林五丁目	254	△ 2	1	377	314	691	△ 6	△ 3
妻田北一丁目	699	1	△ 3	790	773	1,563	1	△ 21
妻田北二丁目	509	0	△ 9	607	525	1,132	△ 8	△ 41
妻田北三丁目	1,021	4	23	1,179	1,105	2,284	△ 1	△ 25
妻田北四丁目	350	△ 2	△ 11	434	370	804	△ 1	△ 3
王子一丁目	280	1	△ 5	302	276	578	3	2
王子二丁目	187	0	△ 3	258	249	507	△ 1	△ 8
王子三丁目	209	0	0	164	196	360	△ 4	△ 16
妻田南一丁目	1,036	3	△ 5	1,193	1,115	2,308	△ 5	△ 52
妻田南二丁目	223	1	8	285	256	541	4	15
妻田東一丁目	1,430	△ 13	△ 15	1,602	1,556	3,158	△ 22	△ 71
妻田東二丁目	555	1	5	657	569	1,226	△ 8	△ 4
妻田東三丁目	787	△ 1	26	922	882	1,804	△ 4	48
妻田西一丁目	708	2	13	823	753	1,576	1	8
妻田西二丁目	651	4	10	833	740	1,573	6	18
妻田西三丁目	682	△ 2	6	852	832	1,684	5	△ 7
睦合地区計	18,044	3	53	21,160	19,667	40,827	△ 27	△ 222
上荻野	1,752	△ 1	△ 11	2,535	2,473	5,008	2	△ 96
まつかげ台	722	1	△ 4	896	921	1,817	0	△ 24
みはる野一丁目	539	△ 1	△ 3	888	851	1,739	△ 4	△ 35
みはる野二丁目	569	0	△ 1	930	903	1,833	2	△ 12

	世帯数 (世帯)	対前月比 (世帯)	対前年比 (世帯)	男 (人)	女 (人)	総数 (人)	対前月比 (人)	対前年比 (人)
中荻野	481	△ 1	5	601	640	1,241	△ 1	△ 2
下荻野	3,960	3	△ 1	4,490	3,968	8,458	△ 13	△ 59
鳶尾一丁目	620	△ 3	△ 10	769	754	1,523	△ 5	△ 47
鳶尾二丁目	795	0	△ 9	866	888	1,754	1	△ 35
鳶尾三丁目	405	1	△ 5	350	323	673	△ 1	△ 38
鳶尾四丁目	395	1	7	495	418	913	△ 2	△ 1
鳶尾五丁目	473	1	16	585	555	1,140	2	1
荻野地区計	10,711	1	△ 16	13,405	12,694	26,099	△ 19	△ 348
飯山	4,908	24	44	5,744	5,125	10,869	23	△ 99
上古沢	186	0	2	234	243	477	1	△ 1
下古沢	203	0	9	299	308	607	△ 2	6
宮の里一丁目	283	1	0	358	376	734	3	4
宮の里二丁目	110	0	1	134	119	253	0	△ 6
宮の里三丁目	131	0	2	183	187	370	△ 1	0
宮の里四丁目	341	△ 1	△ 4	345	362	707	△ 4	△ 30
小鮎地区計	6,162	24	54	7,297	6,720	14,017	20	△ 126
戸室一丁目	1,389	1	19	1,485	1,393	2,878	△ 5	0
戸室二丁目	526	1	△ 1	549	482	1,031	△ 3	△ 24
戸室三丁目	595	△ 3	4	670	634	1,304	△ 9	△ 30
戸室四丁目	632	△ 7	11	754	766	1,520	△ 10	0
戸室五丁目	906	6	24	992	1,011	2,003	12	38
恩名	6	0	0	10	5	15	0	0
恩名一丁目	1,005	0	46	1,179	1,112	2,291	1	68
恩名二丁目	640	2	12	787	752	1,539	3	33
恩名三丁目	695	△ 6	5	826	764	1,590	△ 5	2
恩名四丁目	304	7	1	393	374	767	14	20
恩名五丁目	758	△ 6	1	925	870	1,795	△ 4	△ 16
愛名	1,522	0	△ 12	2,058	1,914	3,972	△ 12	△ 83
温水	1,922	△ 6	△ 1	2,242	2,104	4,346	8	△ 50
温水西一丁目	795	1	△ 4	1,179	1,136	2,315	2	△ 3
温水西二丁目	625	3	△ 1	798	802	1,600	7	22
長谷	3,258	8	46	3,535	3,128	6,663	17	△ 53
船子	966	8	△ 8	1,064	1,046	2,110	13	△ 52
愛甲	2	△ 1	△ 5	29	58	87	△ 2	△ 4
愛甲一丁目	851	4	△ 37	787	625	1,412	3	△ 71
愛甲二丁目	901	△ 3	9	994	965	1,959	△ 1	5
愛甲三丁目	468	△ 3	9	508	437	945	△ 5	△ 1
愛甲四丁目	547	0	4	650	605	1,255	△ 1	△ 5
毛利台一丁目	640	0	11	691	734	1,425	△ 3	△ 5
毛利台二丁目	383	3	9	469	480	949	10	28
毛利台三丁目	482	1	△ 3	558	608	1,166	△ 4	△ 31
愛甲東一丁目	498	△ 2	△ 2	534	384	918	△ 4	△ 13
愛甲東二丁目	218	3	△ 6	229	183	412	1	△ 8
愛甲東三丁目	189	△ 2	△ 8	235	162	397	△ 4	△ 15
愛甲西一丁目	139	0	1	195	185	380	△ 1	△ 10
愛甲西二丁目	415	0	△ 2	501	469	970	0	8
愛甲西三丁目	132	0	0	182	180	362	0	△ 2
南毛利地区計	22,409	9	122	26,008	24,368	50,376	18	△ 252
七沢	670	1	8	979	911	1,890	△ 2	△ 39
小野	436	7	6	728	795	1,523	9	11
岡津古久	82	△ 1	1	101	105	206	△ 4	△ 6
玉川地区計	1,188	7	15	1,808	1,811	3,619	3	△ 34
岡田	106	0	△ 6	83	63	146	△ 1	△ 3
岡田一丁目	751	△ 1	△ 9	762	723	1,485	△ 9	△ 29
岡田二丁目	649	△ 1	△ 12	745	691	1,436	△ 1	△ 28
岡田三丁目	56	△ 2	4	63	66	129	△ 2	9
岡田四丁目	847	△ 6	△ 13	927	770	1,697	△ 5	△ 29
岡田五丁目	464	3	△ 10	538	533	1,071	1	△ 25
酒井	628	△ 6	△ 3	780	762	1,542	△ 5	△ 32
戸田	1,634	△ 2	4	2,074	1,883	3,957	△ 3	△ 36
下津古久	158	1	8	199	158	357	2	2
上落合	923	△ 2	29	1,056	869	1,925	0	37
長沼	110	0	25	154	126	280	△ 1	23
相川地区計	6,326	△ 16	17	7,381	6,644	14,025	△ 24	△ 111
緑ヶ丘一丁目	210	2	3	220	256	476	7	17
緑ヶ丘二丁目	302	4	10	311	320	631	5	10
緑ヶ丘三丁目	383	0	△ 6	290	460	750	0	△ 24
緑ヶ丘四丁目	434	2	14	498	454	952	5	58
緑ヶ丘五丁目	353	△ 3	△ 9	427	411	838	△ 4	△ 17
緑ヶ丘地区計	1,682	5	12	1,746	1,901	3,647	13	44
森の里若宮	0	0	0	0	0	0	0	0
森の里青山	2	0	0	26	18	44	0	0
森の里一丁目	537	△ 1	△ 8	565	599	1,164	△ 6	△ 40
森の里二丁目	489	△ 2	△ 13	594	598	1,192	△ 3	△ 31
森の里三丁目	550	△ 1	△ 7	639	669	1,308	△ 7	△ 55
森の里四丁目	635	0	△ 3	804	819	1,623	△ 2	△ 22
森の里五丁目	323	△ 1	19	325	354	679	△ 2	7
森の里地区計	2,536	△ 5	△ 12	2,953	3,057	6,010	△ 20	△ 141

※神奈川県的人口と世帯について、令和2年国勢調査の集計に伴い、令和2年10月分から令和3年6月分まで公表を休止しております。公表再開時に、令和2年10月分から令和3年7月分まで一括して公表予定です。

地区別人口直近5年 同月推移



～国勢調査の結果～

- ◆ 令和2年国勢調査の速報は令和3年6月、
- ◆ 確報は令和3年11月頃に公表予定です。
- ◆ 令和2年10月以降に発行された統計月報
- ◆ あつぎの世帯数と人口は、平成27年国勢調査
- ◆ の数値を基準にした参考版となりますので、
- ◆ 御了承ください。
- ◆ 速報及び確報の公表後、世帯数と人口が変
- ◆ 更になることがあります。

～地区別人口について～

- ◆ 令和3年1月から、地区別人口にありまし
- ◆ た玉川地区について、玉川地区（七沢・小
- ◆ 野・岡津古久）と森の里地区（森の里若
- ◆ 宮・森の里青山・森の里一丁目～五丁目）
- ◆ に分けて公表します。

統計調査員を募集しています！！

厚木市では、各種統計調査に協力していただける統計調査員を募集しています。調査員の主な仕事は、世帯や事業所への調査票の配布や回収、調査票等の関係書類の整備です。御自身の合間の時間で活動していただくことができます。過去に国勢調査などの調査経験のある方や、未経験者の方も歓迎いたしますので、**興味のある方は是非御連絡をお願いします。**

- ※ 調査員の要件は、次の条件をすべて満たす方です。
 - ・健康な方で、責任をもって調査事務を遂行できる方
 - ・年齢が20歳以上の方
 - ・税務、警察、選挙に直接関係のない方
- ※ 調査に従事していただくと報酬等が支払われます。報酬額等については、各調査で受持ち件数等により異なります。

【連絡先】

厚木市 政策部 行政経営課 統計調査係
 電話：046-225-2180(直通) FAX:046-225-3732
 メール：0600@city.atsugi.kanagawa.jp