

※人口と世帯数については、令和2年国勢調査の人口速報集計(速報値)及び人口等基本集計(確報値)の公表後に再度算出し、改めて公表いたします。

統計月報

あつぎ

令和 3 年 2 月 (1日現在)

世帯数	101,303	世帯 (対前月比	17 世帯)
人口	223,771	人 (対前月比	△ 97 人)
男	115,712	人 (対前月比	△ 30 人)
女	108,059	人 (対前月比	△ 67 人)

世帯数と人口は、平成27年国勢調査の数値を基準として、以後住民基本台帳法及び戸籍法に定める届出等の数値を加減して推計したものです。(△は減を表します。)

統計月報は、厚木市のホームページでもご覧いただけます。

[厚木市について 人口速報](#)

[検索](#)

1 月中の人口増減内訳

区 分		男	女	計	
自然増減	出 生(1)	48	52	100	
	死 亡(2)	103	90	193	
	(1)-(2)=(A)	△ 55	△ 38	△ 93	
社会増減	増加	転 入	412	253	665
		その他	7	8	15
		計(3)	419	261	680
	減少	転 出	381	271	652
		その他	13	19	32
		計(4)	394	290	684
	(3)-(4)=(B)	25	△ 29	△ 4	
計	(A) + (B)	△ 30	△ 67	△ 97	





(その他とは、職権処理等です。)



厚木市マスコットキャラクター

あゆむ回ちゃん

厚木市の指標

人口密度 (市域面積 93.84km ²) 1km ² 当たり 2,385 人  (令和3年2月1日)	世帯人員 1世帯当たり 2.21 人  (令和3年2月1日)	出 生 1日当たり 3.23 人  (令和3年1月中)	死 亡 1日当たり 6.23 人  (令和3年1月中)
転 入 1日当たり 21.45 人  (令和3年1月中)	転 出 1日当たり 21.03 人  (令和3年1月中)	婚 姻 1日当たり 5.10 組  (令和3年1月中)	離 婚 1日当たり 1.48 組  (令和3年1月中)



発行 厚木市政策部行政経営課統計調査係
 〒243-8511 神奈川県厚木市中町3-17-17
 電話 046-225-2180・2183 (直通)

人口の推移

年・月・日	世帯数	人 口			対前回(月)比	
		総数	男	女	世帯数	人口
	(世帯)	(人)	(人)	(人)	(世帯)	(人)
昭和30年10月1日	8,127	44,556	22,131	22,425	-	-
昭和35年10月1日	9,029	46,243	23,060	23,183	902	1,687
昭和40年10月1日	13,521	61,388	31,174	30,214	4,492	15,145
昭和45年10月1日	20,202	82,894	42,623	40,271	6,681	21,506
昭和50年10月1日	28,809	108,955	56,680	52,275	8,607	26,061
昭和55年10月1日	45,197	145,392	75,118	70,274	16,388	36,437
昭和60年10月1日	57,021	175,600	91,658	83,942	11,824	30,208
平成2年10月1日	69,187	197,283	104,288	92,995	12,166	21,683
平成7年10月1日	76,287	208,627	109,494	99,133	7,100	11,344
平成12年10月1日	83,525	217,369	113,394	103,975	7,238	8,742
平成17年10月1日	89,740	222,403	116,150	106,253	6,215	5,034
平成22年10月1日	92,476	224,420	116,927	107,493	2,736	2,017
平成27年10月1日	95,824	225,714	116,658	109,056	3,348	1,294
令和2年2月1日	100,512	224,411	116,113	108,298	△ 18	△ 125
令和2年3月1日	100,405	224,169	115,985	108,184	△ 107	△ 242
令和2年4月1日	100,792	224,139	115,937	108,202	387	△ 30
令和2年5月1日	101,096	224,326	116,068	108,258	304	187
令和2年6月1日	101,102	224,288	116,054	108,234	6	△ 38
令和2年7月1日	101,084	224,122	115,957	108,165	△ 18	△ 166
令和2年8月1日	101,104	224,019	115,902	108,117	20	△ 103
令和2年9月1日	101,060	223,815	115,774	108,041	△ 44	△ 204
令和2年10月1日	101,098	223,743	115,709	108,034	38	△ 72
令和2年11月1日	101,078	223,696	115,661	108,035	△ 20	△ 47
令和2年12月1日	101,137	223,701	115,656	108,045	59	5
令和3年1月1日	101,286	223,868	115,742	108,126	149	167
令和3年2月1日	101,303	223,771	115,712	108,059	17	△ 97

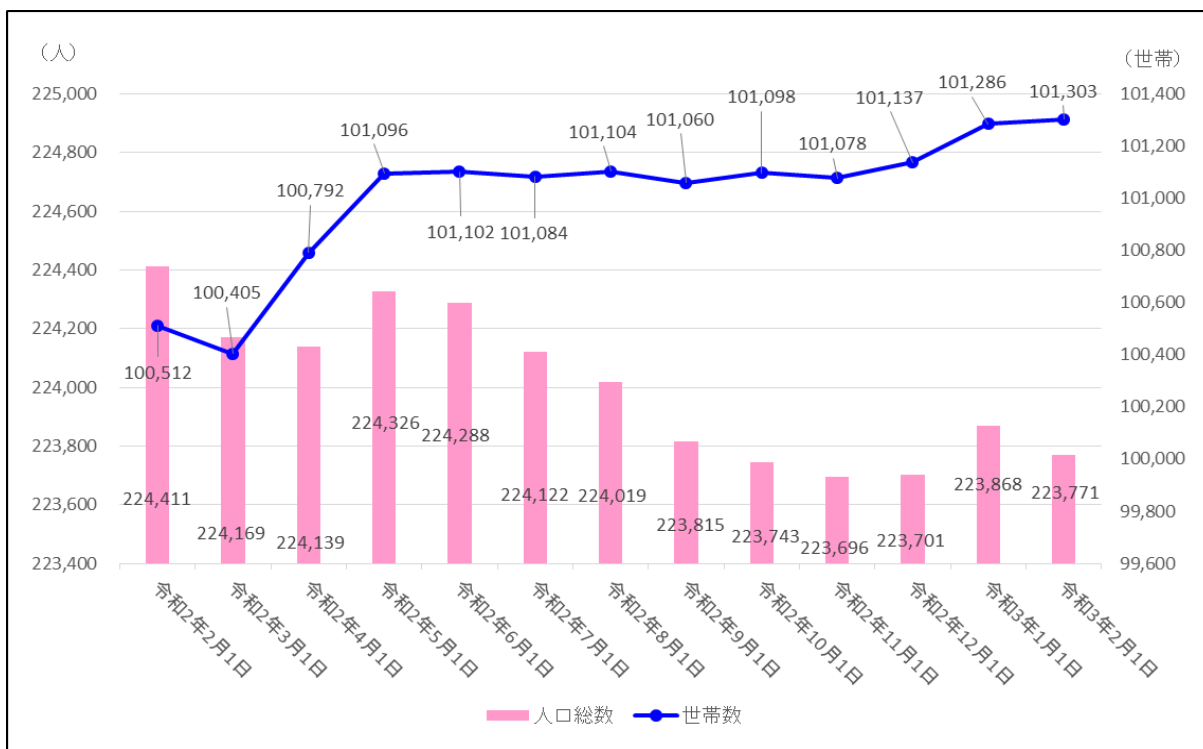
地区別世帯数及び人口

令和3年2月1日現在

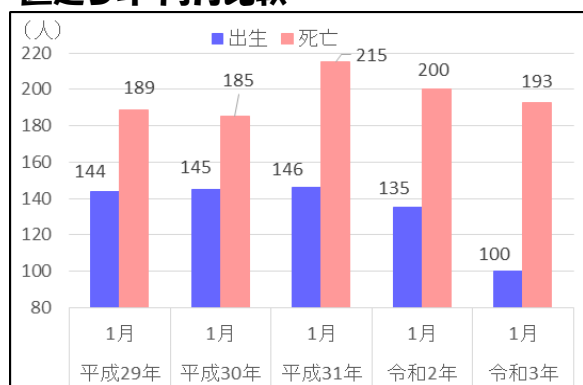
(平成27年国勢調査確定数を基準)

	世帯数	人 口			対前月比	
		総数	男	女	世帯数	人口
	(世帯)	(人)	(人)	(人)	(世帯)	(人)
厚木地区	18,593	34,817	17,912	16,905	△ 13	3
依知地区	13,663	30,454	16,093	14,361	41	20
睦合地区	18,028	40,776	21,127	19,649	△ 16	△ 51
荻野地区	10,717	26,106	13,416	12,690	6	7
小鮎地区	6,181	14,039	7,310	6,729	19	22
南毛利地区	22,374	50,289	25,968	24,321	△ 35	△ 87
玉川地区	1,191	3,617	1,809	1,808	3	△ 2
相川地区	6,334	14,009	7,374	6,635	8	△ 16
緑ヶ丘地区	1,685	3,662	1,755	1,907	3	15
森の里地区	2,537	6,002	2,948	3,054	1	△ 8
計	101,303	223,771	115,712	108,059	17	△ 97

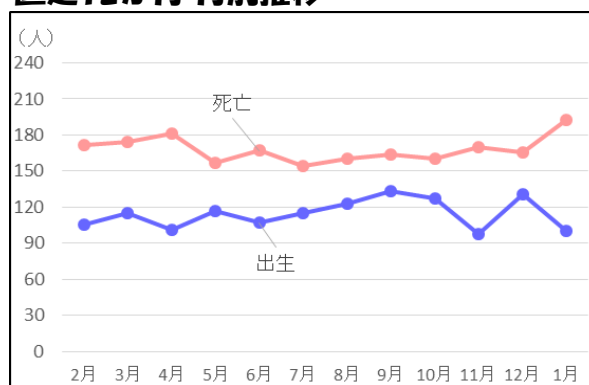
厚木市の世帯数及び人口総数月別推移



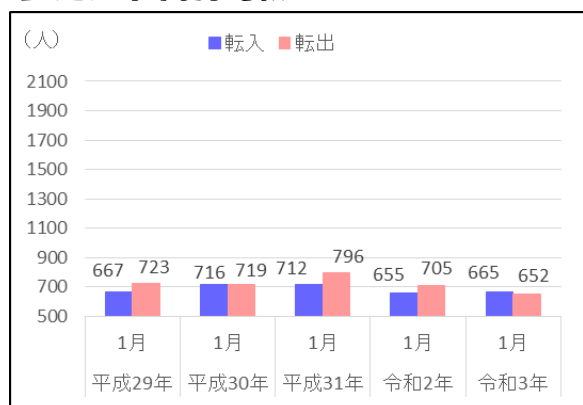
出生・死亡の比較及び推移 直近5年 同月比較



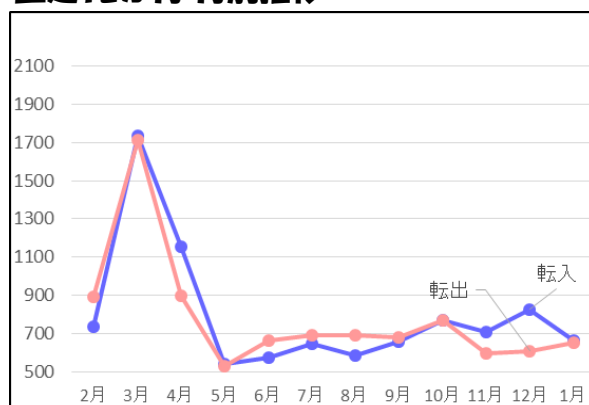
直近12か月 月別推移



転入・転出の比較及び推移 直近5年 同月比較



直近12か月 月別推移



※ 「転入」及び「転出」には「その他」の件数を含んでいません。

町丁字別人口と世帯数

令和3年2月1日現在

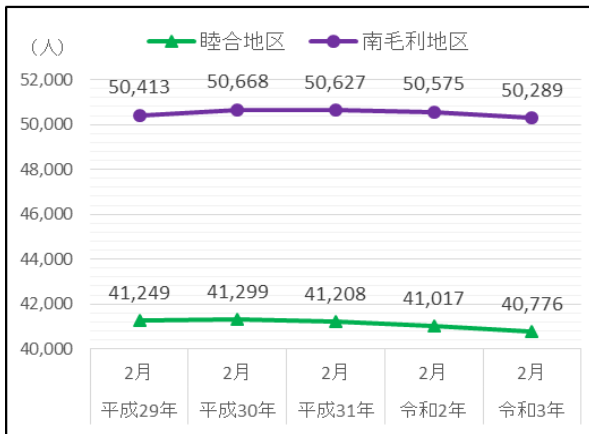
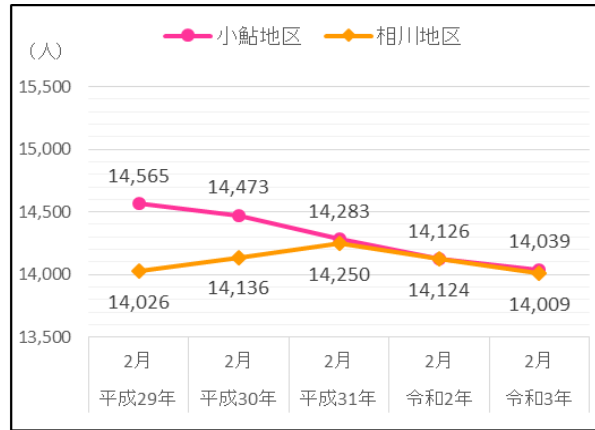
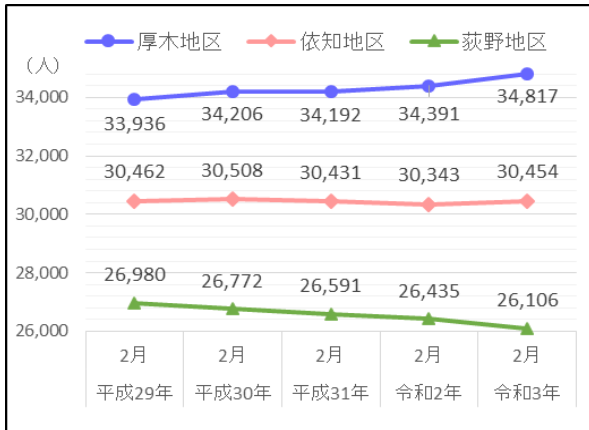
(平成27年国勢調査確定数を基準)

	世帯数 (世帯)	対前月比 (世帯)	対前年比 (世帯)	男 (人)	女 (人)	総数 (人)	対前月比 (人)	対前年比 (人)
厚木市計	101,303	17	791	115,712	108,059	223,771	△ 97	△ 640
松枝一丁目	583	△ 7	△ 10	656	592	1,248	△ 18	△ 50
松枝二丁目	201	△ 1	10	341	314	655	△ 4	9
元町	832	5	0	814	673	1,487	1	△ 14
東町	529	3	6	522	510	1,032	4	10
寿町一丁目	520	3	5	500	495	995	4	△ 4
寿町二丁目	725	2	△ 12	790	866	1,656	△ 1	△ 45
寿町三丁目	264	0	1	285	269	554	△ 3	12
水引一丁目	703	8	12	737	678	1,415	8	△ 15
水引二丁目	1,185	0	15	1,215	1,063	2,278	3	21
厚木町	377	△ 3	5	350	340	690	△ 3	△ 11
中町一丁目	336	△ 3	△ 3	340	336	676	△ 7	△ 12
中町二丁目	657	△ 5	△ 3	621	620	1,241	△ 1	△ 14
中町三丁目	720	2	△ 17	586	517	1,103	△ 1	△ 38
中町四丁目	657	14	199	573	565	1,138	38	412
栄町一丁目	1,322	△ 10	△ 10	1,190	1,098	2,288	△ 6	△ 45
栄町二丁目	855	3	26	854	790	1,644	△ 1	27
田村町	1,355	0	184	1,307	1,216	2,523	12	427
幸町	524	△ 3	△ 1	462	372	834	△ 3	△ 15
泉町	460	1	2	372	402	774	1	△ 6
旭町一丁目	721	7	5	567	556	1,123	12	△ 8
旭町二丁目	795	4	12	736	709	1,445	5	2
旭町三丁目	958	2	△ 24	988	873	1,861	1	△ 56
旭町四丁目	489	△ 29	△ 81	495	329	824	△ 28	△ 74
旭町五丁目	1,669	△ 1	△ 12	1,610	1,474	3,084	△ 2	△ 41
吾妻町	695	△ 2	△ 6	498	725	1,223	△ 5	△ 46
南町	461	△ 3	7	503	523	1,026	△ 3	0
厚木地区計	18,593	△ 13	310	17,912	16,905	34,817	3	426
上依知	2,502	3	75	2,991	2,726	5,717	△ 3	76
猿ヶ島	59	1	0	89	76	165	3	△ 2
山際	3,046	△ 3	38	3,732	3,211	6,943	△ 18	23
関口	1,922	2	23	2,159	1,831	3,990	△ 2	△ 5
中依知	1,046	0	2	1,214	1,194	2,408	11	△ 12
下依知	11	0	△ 1	10	10	20	0	△ 2
下依知一丁目	261	1	0	309	258	567	0	△ 11
下依知二丁目	655	6	14	735	688	1,423	2	△ 28
下依知三丁目	472	1	4	606	526	1,132	4	△ 19
金田	1,447	13	25	1,693	1,568	3,261	13	24
下川入	2,242	17	53	2,555	2,273	4,828	10	67
依知地区計	13,663	41	233	16,093	14,361	30,454	20	111
棚沢	378	△ 1	△ 9	481	414	895	△ 2	△ 13
三田	1,278	△ 2	△ 7	1,596	1,274	2,870	△ 4	△ 28
三田南一丁目	381	0	4	393	377	770	△ 4	△ 5
三田南二丁目	584	△ 5	△ 1	674	655	1,329	△ 14	△ 16
三田南三丁目	546	△ 3	27	617	498	1,115	△ 1	26
三田一丁目	414	2	6	426	396	822	△ 2	11
三田二丁目	645	0	8	684	685	1,369	△ 5	20
三田三丁目	552	△ 2	△ 5	623	576	1,199	△ 2	△ 1
及川	287	0	7	386	408	794	△ 7	1
及川一丁目	643	△ 1	0	649	685	1,334	2	5
及川二丁目	542	△ 8	△ 13	557	506	1,063	△ 14	△ 33
林一丁目	370	△ 3	5	458	403	861	△ 9	6
林二丁目	940	2	△ 20	1,205	1,152	2,357	△ 4	△ 60
林三丁目	322	△ 3	17	428	449	877	△ 6	16
林四丁目	558	1	△ 11	680	631	1,311	0	△ 36
林五丁目	255	1	2	379	316	695	4	2
妻田北一丁目	698	△ 1	△ 6	785	774	1,559	△ 4	△ 19
妻田北二丁目	509	0	△ 9	602	528	1,130	△ 2	△ 38
妻田北三丁目	1,022	1	26	1,178	1,105	2,283	△ 1	△ 23
妻田北四丁目	346	△ 4	△ 17	431	363	794	△ 10	△ 15
王子一丁目	280	0	△ 2	301	276	577	△ 1	4
王子二丁目	187	0	△ 4	258	249	507	0	△ 10
王子三丁目	209	0	1	163	197	360	0	△ 13
妻田南一丁目	1,040	4	△ 1	1,195	1,125	2,320	12	△ 40
妻田南二丁目	222	△ 1	5	286	253	539	△ 2	10
妻田東一丁目	1,430	0	△ 12	1,602	1,554	3,156	△ 2	△ 66
妻田東二丁目	558	3	7	659	571	1,230	4	△ 4
妻田東三丁目	786	△ 1	24	925	893	1,818	14	59
妻田西一丁目	708	0	12	823	758	1,581	5	6
妻田西二丁目	656	5	15	837	742	1,579	6	19
妻田西三丁目	682	0	7	846	836	1,682	△ 2	△ 6
睦合地区計	18,028	△ 16	56	21,127	19,649	40,776	△ 51	△ 241
上荻野	1,754	2	△ 11	2,534	2,474	5,008	0	△ 88
まつかげ台	721	△ 1	△ 8	891	921	1,812	△ 5	△ 31
みはる野一丁目	538	△ 1	△ 5	888	847	1,735	△ 4	△ 36
みはる野二丁目	572	3	2	935	903	1,838	5	△ 3

	世帯数 (世帯)	対前月比 (世帯)	対前年比 (世帯)	男 (人)	女 (人)	総数 (人)	対前月比 (人)	対前年比 (人)
中荻野	487	6	9	608	650	1,258	17	6
下荻野	3,955	△ 5	△ 6	4,487	3,959	8,446	△ 12	△ 72
鳶尾一丁目	619	△ 1	△ 11	769	753	1,522	△ 1	△ 38
鳶尾二丁目	798	3	△ 7	871	892	1,763	9	△ 24
鳶尾三丁目	405	0	△ 7	350	321	671	△ 2	△ 42
鳶尾四丁目	395	0	6	496	417	913	0	△ 2
鳶尾五丁目	473	0	14	587	553	1,140	0	1
荻野地区計	10,717	6	△ 24	13,416	12,690	26,106	7	△ 329
飯山	4,928	20	60	5,759	5,138	10,897	28	△ 57
上古沢	188	2	6	235	244	479	2	5
下古沢	203	0	8	299	307	606	△ 1	4
宮の里一丁目	281	△ 2	△ 3	357	375	732	△ 2	△ 1
宮の里二丁目	110	0	1	134	118	252	△ 1	△ 6
宮の里三丁目	129	△ 2	0	182	184	366	△ 4	△ 3
宮の里四丁目	342	1	△ 3	344	363	707	0	△ 29
小鮎地区計	6,181	19	69	7,310	6,729	14,039	22	△ 87
戸室一丁目	1,390	1	17	1,480	1,395	2,875	△ 3	△ 4
戸室二丁目	528	2	0	552	482	1,034	3	△ 23
戸室三丁目	596	1	3	668	628	1,296	△ 8	△ 33
戸室四丁目	631	△ 1	10	754	763	1,517	△ 3	△ 4
戸室五丁目	909	3	31	998	1,008	2,006	3	46
恩名	6	0	0	10	5	15	0	0
恩名一丁目	1,004	△ 1	47	1,179	1,113	2,292	1	74
恩名二丁目	640	0	10	787	752	1,539	0	28
恩名三丁目	696	1	8	829	766	1,595	5	15
恩名四丁目	305	1	5	395	374	769	2	25
恩名五丁目	748	△ 10	△ 9	916	865	1,781	△ 14	△ 29
愛名	1,512	△ 10	△ 16	2,048	1,907	3,955	△ 17	△ 81
温水	1,926	4	4	2,247	2,111	4,358	12	△ 36
温水西一丁目	796	1	△ 6	1,176	1,138	2,314	△ 1	△ 11
温水西二丁目	623	△ 2	1	796	792	1,588	△ 12	16
長谷	3,249	△ 9	35	3,522	3,115	6,637	△ 26	△ 87
船子	967	1	△ 5	1,064	1,045	2,109	△ 1	△ 45
愛甲	2	0	△ 5	29	58	87	0	△ 4
愛甲一丁目	843	△ 8	△ 41	777	621	1,398	△ 14	△ 83
愛甲二丁目	899	△ 2	6	994	964	1,958	△ 1	0
愛甲三丁目	465	△ 3	10	504	436	940	△ 5	3
愛甲四丁目	542	△ 5	△ 3	649	600	1,249	△ 6	△ 11
毛利台一丁目	639	△ 1	11	690	734	1,424	△ 1	0
毛利台二丁目	383	0	7	468	480	948	△ 1	22
毛利台三丁目	485	3	0	558	612	1,170	4	△ 23
愛甲東一丁目	501	3	1	536	384	920	2	△ 8
愛甲東二丁目	215	△ 3	△ 5	227	182	409	△ 3	△ 9
愛甲東三丁目	189	0	△ 7	237	159	396	△ 1	△ 14
愛甲西一丁目	139	0	△ 1	195	183	378	△ 2	△ 14
愛甲西二丁目	414	△ 1	△ 3	501	469	970	0	6
愛甲西三丁目	132	0	0	182	180	362	0	△ 2
南毛利地区計	22,374	△ 35	105	25,968	24,321	50,289	△ 87	△ 286
七沢	678	8	13	979	914	1,893	3	△ 35
小野	431	△ 5	△ 1	729	789	1,518	△ 5	1
岡津古久	82	0	2	101	105	206	0	△ 5
玉川地区計	1,191	3	14	1,809	1,808	3,617	△ 2	△ 39
岡田	106	0	△ 7	83	62	145	△ 1	△ 5
岡田一丁目	751	0	△ 9	760	723	1,483	△ 2	△ 28
岡田二丁目	656	7	△ 3	750	696	1,446	10	△ 16
岡田三丁目	55	△ 1	1	62	66	128	△ 1	6
岡田四丁目	840	△ 7	△ 22	922	763	1,685	△ 12	△ 46
岡田五丁目	466	2	△ 5	537	532	1,069	△ 2	△ 21
酒井	628	0	0	779	758	1,537	△ 5	△ 29
戸田	1,639	5	11	2,070	1,883	3,953	△ 4	△ 37
下津古久	158	0	8	198	158	356	△ 1	2
上落合	926	3	27	1,060	868	1,928	3	37
長沼	109	△ 1	23	153	126	279	△ 1	22
相川地区計	6,334	8	24	7,374	6,635	14,009	△ 16	△ 115
緑ヶ丘一丁目	213	3	6	224	260	484	8	26
緑ヶ丘二丁目	301	△ 1	8	311	320	631	0	6
緑ヶ丘三丁目	384	1	△ 6	292	462	754	4	△ 20
緑ヶ丘四丁目	434	0	13	502	454	956	4	59
緑ヶ丘五丁目	353	0	△ 8	426	411	837	△ 1	△ 15
緑ヶ丘地区計	1,685	3	13	1,755	1,907	3,662	15	56
森の里若宮	0	0	0	0	0	0	0	0
森の里青山	2	0	0	26	18	44	0	0
森の里一丁目	533	△ 4	△ 10	560	594	1,154	△ 10	△ 45
森の里二丁目	492	3	△ 10	597	603	1,200	8	△ 23
森の里三丁目	553	3	△ 2	640	671	1,311	3	△ 50
森の里四丁目	635	0	△ 3	800	815	1,615	△ 8	△ 26
森の里五丁目	322	△ 1	16	325	353	678	△ 1	8
森の里地区計	2,537	1	△ 9	2,948	3,054	6,002	△ 8	△ 136

※神奈川県的人口と世帯について、令和2年国勢調査の集計に伴い、令和2年10月分から令和3年6月分まで公表を休止しております。公表再開時に、令和2年10月分から令和3年7月分まで一括して公表予定です。

地区別人口直近5年 同月推移



～経済センサス-活動調査 を実施します！～

- ◇ 調査期日：6月1日
- ◆ 経済センサス-活動調査は、全産業分野の売上（収入）金額や費用など経済活動の状況を把握するとともに、各種統計調査の母集団情報を得ることを目的としています。
- ◇ 5月下旬から調査員が事業所や企業を訪問しますので、回答に御協力をお願いします。

～地区別人口について～

- ◆ 令和3年1月から、地区別人口にありました玉川地区について、**玉川地区（七沢・小野・岡津古久）と森の里地区（森の里若宮・森の里青山・森の里一丁目～五丁目）に分けて公表**しています。

統計調査員を募集しています！！

厚木市では、各種統計調査に協力していただける統計調査員を募集しています。調査員の主な仕事は、世帯や事業所への調査票の配布や回収、調査票等の関係書類の整備です。御自身の合間の時間で活動していただくことができます。過去に国勢調査などの調査経験のある方や、未経験者の方も歓迎いたしますので、**興味のある方は是非御連絡をお願いします。**

- ※ 調査員の要件は、次の条件をすべて満たす方です。
 - ・健康な方で、責任をもって調査事務を遂行できる方
 - ・年齢が20歳以上の方
 - ・税務、警察、選挙に直接関係のない方

※ 調査に従事していただくと報酬等が支払われます。報酬額等については、各調査で受持ち件数等により異なります。

【連絡先】

厚木市 政策部 行政経営課 統計調査係
 電話：046-225-2180(直通) FAX:046-225-3732
 メール：0600@city.atsugi.kanagawa.jp