

※人口と世帯数については、令和2年国勢調査の人口速報集計(速報値)及び人口等基本集計(確報値)の公表後に再度算出し、改めて公表いたします。

統計月報

あつぎ

令和 3 年 5 月 (1日現在)

世帯数	102,221	世帯 (対前月比	318 世帯)
人口	223,940	人 (対前月比	178 人)
男	115,821	人 (対前月比	103 人)
女	108,119	人 (対前月比	75 人)

世帯数と人口は、平成27年国勢調査の数値を基準として、以後住民基本台帳法及び戸籍法に定める届出等の数値を加減して推計したものです。(△は減を表します。)

統計月報は、厚木市のホームページでもご覧いただけます。

[厚木市について 人口速報](#)

[検索](#)

4 月中の人口増減内訳

区 分		男	女	計	
自然増減	出生(1)	57	52	109	
	死亡(2)	108	58	166	
	(1)-(2)=(A)	△ 51	△ 6	△ 57	
社会増減	増加	転入	681	444	1,125
		その他	13	4	17
		計(3)	694	448	1,142
	減少	転出	515	354	869
		その他	25	13	38
		計(4)	540	367	907
	(3)-(4)=(B)	154	81	235	
計	(A)+(B)	103	75	178	









(その他とは、職権処理等です。)



厚木市マスコットキャラクター

あゆむ回ちゃん

厚木市の指標

人口密度 (市域面積 93.84km ²) 1km ² 当たり 2,386 人  (令和3年5月1日)	世帯人員 1世帯当たり 2.19 人  (令和3年5月1日)	出生 1日当たり 3.63 人  (令和3年4月中)	死亡 1日当たり 5.53 人  (令和3年4月中)
転入 1日当たり 37.50 人  (令和3年4月中)	転出 1日当たり 28.97 人  (令和3年4月中)	婚姻 1日当たり 4.60 組  (令和3年4月中)	離婚 1日当たり 1.57 組  (令和3年4月中)



発行 厚木市政策部行政経営課統計調査係
 〒243-8511 神奈川県厚木市中町3-17-17
 電話 046-225-2180・2183 (直通)

人口の推移

年・月・日	世帯数	人 口			対前回(月)比	
		総数	男	女	世帯数	人口
	(世帯)	(人)	(人)	(人)	(世帯)	(人)
昭和30年10月1日	8,127	44,556	22,131	22,425	-	-
昭和35年10月1日	9,029	46,243	23,060	23,183	902	1,687
昭和40年10月1日	13,521	61,388	31,174	30,214	4,492	15,145
昭和45年10月1日	20,202	82,894	42,623	40,271	6,681	21,506
昭和50年10月1日	28,809	108,955	56,680	52,275	8,607	26,061
昭和55年10月1日	45,197	145,392	75,118	70,274	16,388	36,437
昭和60年10月1日	57,021	175,600	91,658	83,942	11,824	30,208
平成2年10月1日	69,187	197,283	104,288	92,995	12,166	21,683
平成7年10月1日	76,287	208,627	109,494	99,133	7,100	11,344
平成12年10月1日	83,525	217,369	113,394	103,975	7,238	8,742
平成17年10月1日	89,740	222,403	116,150	106,253	6,215	5,034
平成22年10月1日	92,476	224,420	116,927	107,493	2,736	2,017
平成27年10月1日	95,824	225,714	116,658	109,056	3,348	1,294
令和2年5月1日	101,096	224,326	116,068	108,258	304	187
令和2年6月1日	101,102	224,288	116,054	108,234	6	△ 38
令和2年7月1日	101,084	224,122	115,957	108,165	△ 18	△ 166
令和2年8月1日	101,104	224,019	115,902	108,117	20	△ 103
令和2年9月1日	101,060	223,815	115,774	108,041	△ 44	△ 204
令和2年10月1日	101,098	223,743	115,709	108,034	38	△ 72
令和2年11月1日	101,078	223,696	115,661	108,035	△ 20	△ 47
令和2年12月1日	101,137	223,701	115,656	108,045	59	5
令和3年1月1日	101,286	223,868	115,742	108,126	149	167
令和3年2月1日	101,303	223,771	115,712	108,059	17	△ 97
令和3年3月1日	101,325	223,678	115,646	108,032	22	△ 93
令和3年4月1日	101,903	223,762	115,718	108,044	578	84
令和3年5月1日	102,221	223,940	115,821	108,119	318	178

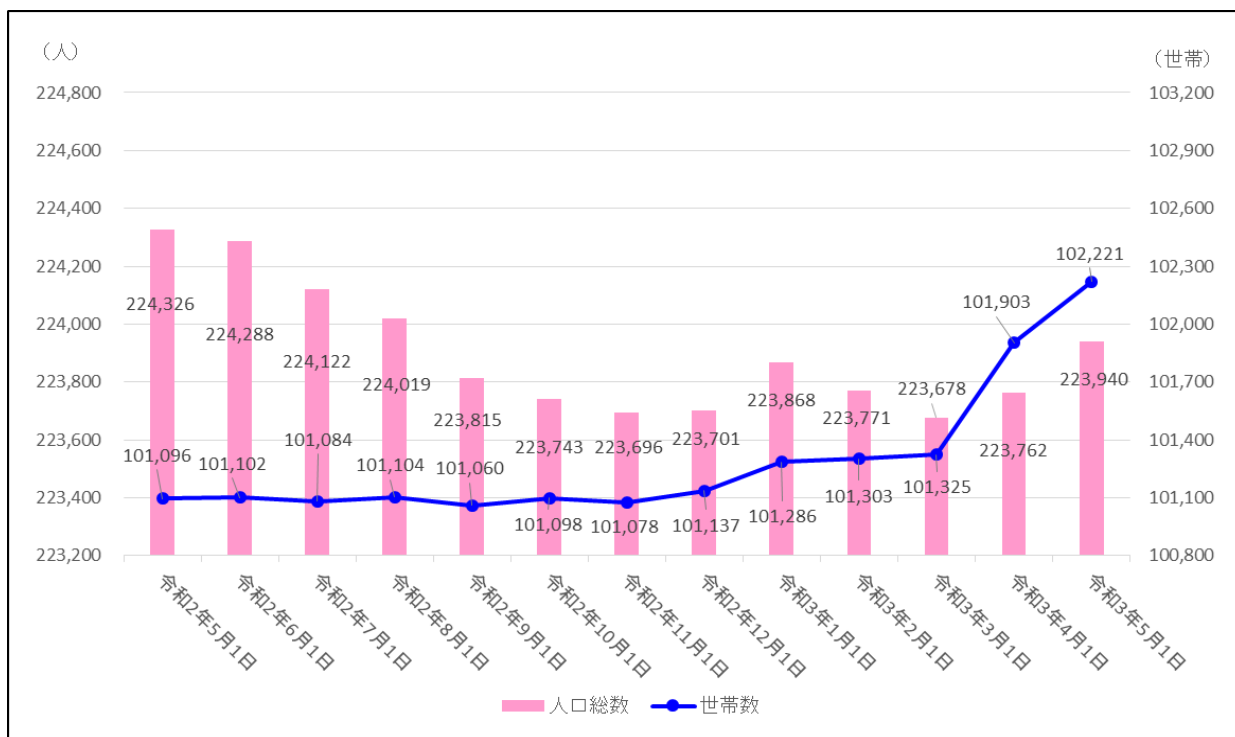
地区別世帯数及び人口

令和3年5月1日現在

(平成27年国勢調査確定数を基準)

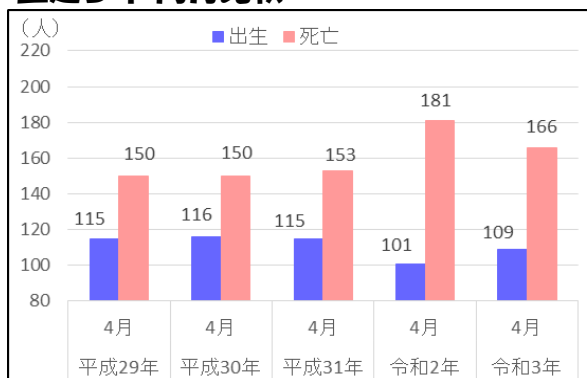
	世帯数	人 口			対前月比	
		総数	男	女	世帯数	人口
	(世帯)	(人)	(人)	(人)	(世帯)	(人)
厚木地区	19,061	35,325	18,197	17,128	158	214
依知地区	13,693	30,376	16,043	14,333	△ 20	△ 40
睦合地区	18,093	40,651	21,050	19,601	30	△ 19
荻野地区	10,770	26,025	13,396	12,629	45	8
小鮎地区	6,220	14,000	7,274	6,726	23	13
南毛利地区	22,536	50,261	25,965	24,296	50	11
玉川地区	1,187	3,595	1,797	1,798	4	0
相川地区	6,425	14,042	7,394	6,648	23	△ 5
緑ヶ丘地区	1,704	3,708	1,784	1,924	4	10
森の里地区	2,532	5,957	2,921	3,036	1	△ 14
計	102,221	223,940	115,821	108,119	318	178

厚木市の世帯数及び人口総数月別推移

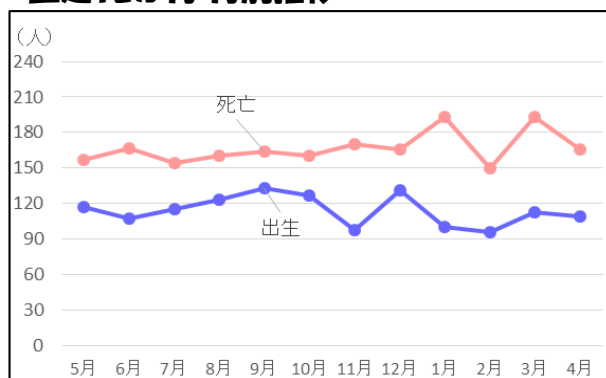


※ 本月報から世帯の目盛りを修正しています。

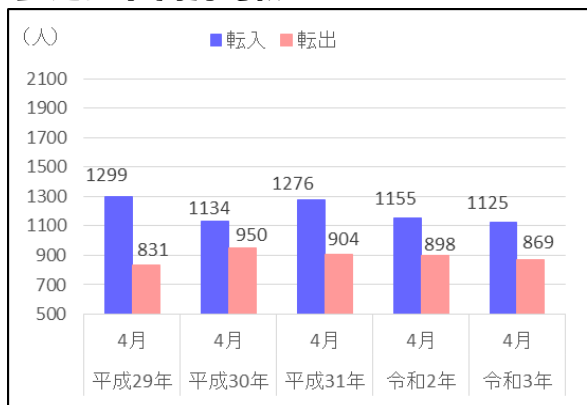
出生・死亡の比較及び推移 直近5年 同月比較



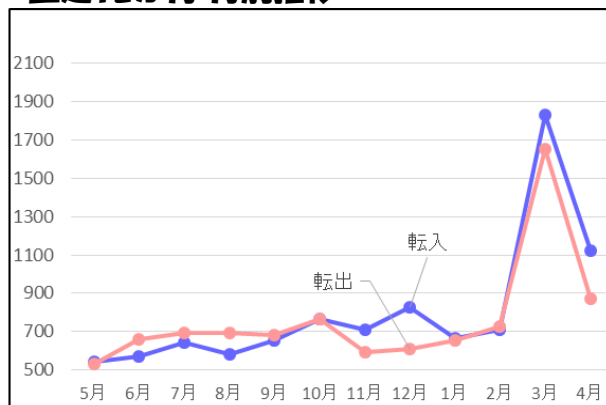
直近12か月 月別推移



転入・転出の比較及び推移 直近5年 同月比較



直近12か月 月別推移



※ 「転入」及び「転出」には「その他」の件数を含んでいません。

町丁字別人口と世帯数

令和3年5月1日現在

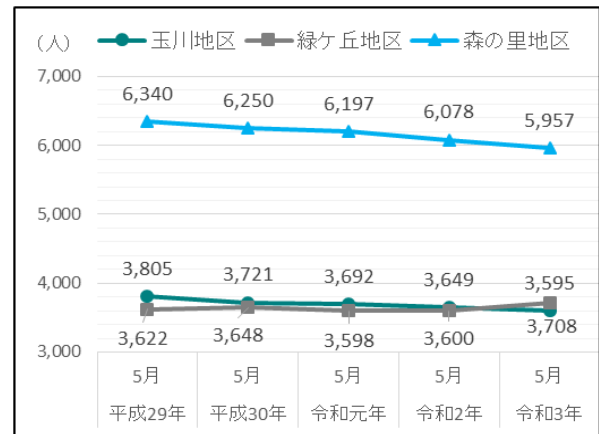
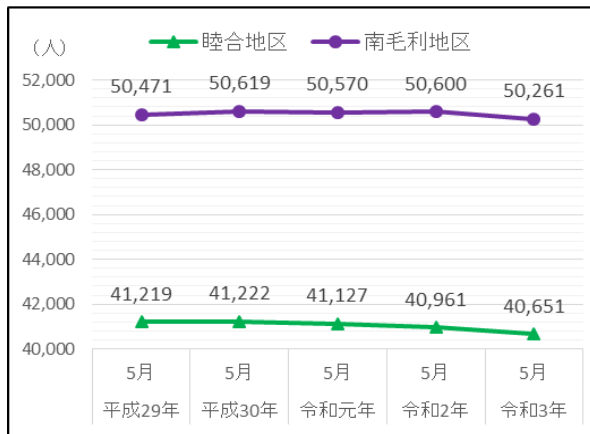
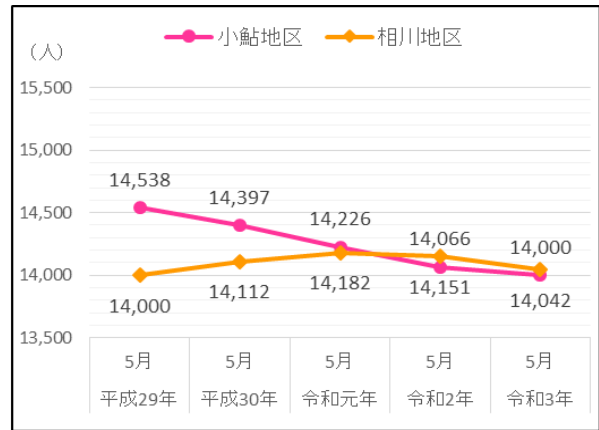
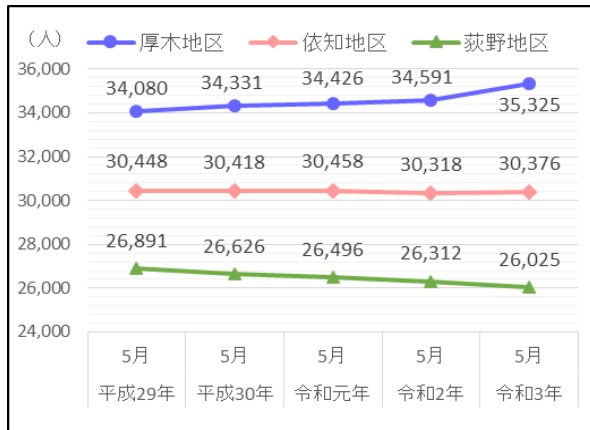
(平成27年国勢調査確定数を基準)

	世帯数 (世帯)	対前月比 (世帯)	対前年比 (世帯)	男 (人)	女 (人)	総数 (人)	対前月比 (人)	対前年比 (人)
厚木市計	102,221	318	1,125	115,821	108,119	223,940	178	△ 386
松枝一丁目	602	8	2	667	597	1,264	11	△ 18
松枝二丁目	205	1	15	346	317	663	0	18
元町	856	4	24	826	687	1,513	4	17
東町	522	△ 4	△ 4	516	503	1,019	△ 10	△ 8
寿町一丁目	515	1	8	484	493	977	△ 5	△ 8
寿町二丁目	724	1	△ 5	789	860	1,649	1	△ 33
寿町三丁目	270	3	4	280	273	553	△ 4	4
水引一丁目	738	7	36	758	690	1,448	3	26
水引二丁目	1,194	△ 9	17	1,214	1,074	2,288	△ 15	13
厚木町	380	△ 1	△ 1	352	339	691	△ 3	△ 11
中町一丁目	344	1	4	341	342	683	2	△ 4
中町二丁目	686	8	23	646	622	1,268	3	9
中町三丁目	829	13	96	664	542	1,206	15	76
中町四丁目	672	0	219	583	579	1,162	△ 4	454
栄町一丁目	1,338	5	△ 9	1,198	1,103	2,301	5	△ 21
栄町二丁目	871	2	35	862	808	1,670	5	57
田村町	1,406	16	95	1,345	1,244	2,589	18	151
幸町	525	4	6	459	367	826	△ 1	△ 12
泉町	462	△ 1	2	374	402	776	0	2
旭町一丁目	828	87	100	681	653	1,334	177	189
旭町二丁目	795	△ 3	7	736	702	1,438	△ 6	△ 6
旭町三丁目	975	3	△ 2	991	872	1,863	6	△ 33
旭町四丁目	474	5	△ 70	472	330	802	8	△ 73
旭町五丁目	1,693	5	28	1,612	1,486	3,098	3	△ 1
吾妻町	696	7	△ 11	495	719	1,214	8	△ 52
南町	461	△ 5	4	506	524	1,030	△ 7	△ 2
厚木地区計	19,061	158	623	18,197	17,128	35,325	214	734
上依知	2,511	△ 8	76	2,999	2,716	5,715	△ 15	78
猿ヶ島	60	0	1	87	77	164	0	△ 1
山際	3,058	△ 8	34	3,717	3,207	6,924	△ 21	△ 26
関口	1,919	△ 5	23	2,141	1,821	3,962	△ 8	2
中依知	1,055	3	12	1,214	1,189	2,403	4	△ 8
下依知	11	0	△ 1	10	10	20	0	△ 1
下依知一丁目	263	0	0	311	262	573	4	△ 7
下依知二丁目	670	2	26	744	703	1,447	2	12
下依知三丁目	470	5	7	592	518	1,110	2	△ 22
金田	1,446	△ 3	22	1,690	1,570	3,260	0	4
下川入	2,230	△ 6	20	2,538	2,260	4,798	△ 8	27
依知地区計	13,693	△ 20	220	16,043	14,333	30,376	△ 40	58
棚沢	381	2	△ 7	479	419	898	6	△ 13
三田	1,285	0	3	1,594	1,282	2,876	4	△ 2
三田南一丁目	380	3	△ 2	392	373	765	0	△ 19
三田南二丁目	578	△ 4	△ 8	672	665	1,337	3	5
三田南三丁目	561	9	36	624	516	1,140	15	49
三田一丁目	414	△ 1	9	419	390	809	△ 4	△ 3
三田二丁目	641	△ 3	9	671	685	1,356	△ 5	14
三田三丁目	560	5	△ 3	632	572	1,204	3	△ 2
及川	289	1	2	389	404	793	2	△ 13
及川一丁目	642	0	△ 7	648	670	1,318	△ 1	△ 11
及川二丁目	545	0	△ 11	549	499	1,048	△ 8	△ 42
林一丁目	366	△ 2	△ 8	452	397	849	△ 4	△ 7
林二丁目	950	9	△ 2	1,209	1,147	2,356	18	△ 45
林三丁目	319	3	11	422	434	856	△ 4	△ 5
林四丁目	555	2	△ 14	672	616	1,288	△ 3	△ 59
林五丁目	256	△ 3	△ 2	375	314	689	△ 1	△ 12
妻田北一丁目	706	1	6	787	772	1,559	△ 1	△ 7
妻田北二丁目	511	4	3	591	527	1,118	1	△ 27
妻田北三丁目	1,020	△ 1	1	1,172	1,108	2,280	△ 3	△ 41
妻田北四丁目	349	5	△ 8	434	366	800	2	△ 3
王子一丁目	284	1	3	307	278	585	1	9
王子二丁目	183	△ 1	△ 5	253	240	493	△ 4	△ 19
王子三丁目	212	1	6	164	197	361	0	△ 7
妻田南一丁目	1,040	△ 1	△ 4	1,182	1,114	2,296	△ 13	△ 70
妻田南二丁目	223	0	4	283	258	541	△ 6	9
妻田東一丁目	1,438	0	△ 3	1,596	1,549	3,145	2	△ 62
妻田東二丁目	551	△ 5	△ 2	639	572	1,211	△ 15	△ 25
妻田東三丁目	786	1	16	932	895	1,827	7	59
妻田西一丁目	715	4	16	823	753	1,576	△ 5	9
妻田西二丁目	663	0	18	835	745	1,580	△ 5	14
妻田西三丁目	690	0	14	853	844	1,697	△ 1	16
睦合地区計	18,093	30	71	21,050	19,601	40,651	△ 19	△ 310
上荻野	1,755	△ 7	△ 4	2,531	2,448	4,979	△ 11	△ 91
まつかげ台	725	5	△ 4	886	919	1,805	7	△ 27
みはる野一丁目	538	0	△ 4	874	837	1,711	△ 5	△ 44
みはる野二丁目	572	0	7	927	892	1,819	△ 6	△ 10

	世帯数 (世帯)	対前月比 (世帯)	対前年比 (世帯)	男 (人)	女 (人)	総数 (人)	対前月比 (人)	対前年比 (人)
中荻野	492	2	12	609	650	1,259	4	3
下荻野	3,984	26	20	4,502	3,948	8,450	14	△ 40
鳶尾一丁目	624	2	△ 7	773	750	1,523	△ 8	△ 23
鳶尾二丁目	794	0	△ 5	862	882	1,744	△ 3	△ 20
鳶尾三丁目	406	3	△ 4	347	324	671	2	△ 34
鳶尾四丁目	390	△ 2	△ 11	494	416	910	△ 5	△ 22
鳶尾五丁目	490	16	27	591	563	1,154	19	21
荻野地区計	10,770	45	27	13,396	12,629	26,025	8	△ 287
飯山	4,966	26	73	5,745	5,140	10,885	24	△ 28
上古沢	189	0	8	233	245	478	△ 1	8
下古沢	204	△ 2	3	295	305	600	△ 5	△ 5
宮の里一丁目	277	△ 2	△ 5	351	369	720	△ 3	△ 7
宮の里二丁目	109	△ 1	0	130	118	248	△ 2	△ 8
宮の里三丁目	131	1	1	179	185	364	△ 1	△ 6
宮の里四丁目	344	1	3	341	364	705	1	△ 20
小鮎地区計	6,220	23	83	7,274	6,726	14,000	13	△ 66
戸室一丁目	1,390	2	△ 3	1,468	1,384	2,852	△ 4	△ 46
戸室二丁目	532	2	△ 2	543	486	1,029	△ 2	△ 30
戸室三丁目	606	1	4	670	628	1,298	△ 1	△ 28
戸室四丁目	639	△ 1	8	760	761	1,521	△ 1	△ 1
戸室五丁目	918	1	20	1,008	1,004	2,012	4	31
恩名	6	0	0	10	5	15	0	0
恩名一丁目	1,003	5	17	1,168	1,112	2,280	6	20
恩名二丁目	653	9	18	792	753	1,545	14	30
恩名三丁目	693	△ 4	△ 8	827	765	1,592	△ 2	4
恩名四丁目	313	2	13	401	379	780	2	31
恩名五丁目	766	2	△ 15	928	848	1,776	△ 2	△ 43
愛名	1,526	5	14	2,043	1,902	3,945	△ 1	△ 52
温水	1,930	12	12	2,250	2,113	4,363	20	4
温水西一丁目	800	△ 4	2	1,178	1,139	2,317	△ 10	6
温水西二丁目	641	9	16	806	792	1,598	11	11
長谷	3,248	13	21	3,507	3,097	6,604	△ 9	△ 73
船子	963	4	0	1,059	1,038	2,097	5	△ 29
愛甲	3	0	△ 3	30	58	88	0	△ 4
愛甲一丁目	853	△ 1	△ 54	772	624	1,396	△ 8	△ 101
愛甲二丁目	906	△ 7	△ 5	996	968	1,964	△ 9	△ 15
愛甲三丁目	480	△ 2	△ 1	515	445	960	3	△ 2
愛甲四丁目	551	4	4	651	606	1,257	5	△ 4
毛利台一丁目	641	2	6	684	731	1,415	△ 1	△ 7
毛利台二丁目	387	0	11	471	480	951	1	23
毛利台三丁目	485	△ 1	0	558	609	1,167	1	△ 23
愛甲東一丁目	504	2	△ 12	532	379	911	△ 2	△ 29
愛甲東二丁目	213	△ 6	△ 8	221	186	407	△ 8	△ 9
愛甲東三丁目	193	△ 1	△ 5	238	160	398	△ 4	△ 13
愛甲西一丁目	139	2	△ 2	197	186	383	5	△ 3
愛甲西二丁目	422	0	5	501	477	978	△ 4	15
愛甲西三丁目	132	0	1	181	181	362	2	△ 2
南毛利地区計	22,536	50	54	25,965	24,296	50,261	11	△ 339
七沢	669	△ 3	△ 7	972	899	1,871	△ 10	△ 51
小野	434	6	1	724	793	1,517	9	2
岡津古久	84	1	3	101	106	207	1	△ 5
玉川地区計	1,187	4	△ 3	1,797	1,798	3,595	0	△ 54
岡田	118	8	8	92	63	155	8	3
岡田一丁目	787	8	21	773	738	1,511	9	0
岡田二丁目	657	△ 1	△ 7	749	691	1,440	△ 4	△ 24
岡田三丁目	58	2	8	64	67	131	1	20
岡田四丁目	845	0	△ 26	921	757	1,678	△ 14	△ 36
岡田五丁目	463	△ 3	△ 5	530	526	1,056	△ 4	△ 21
酒井	631	2	△ 9	778	761	1,539	8	△ 23
戸田	1,649	0	4	2,070	1,882	3,952	△ 10	△ 56
下津古久	155	0	5	192	160	352	△ 1	5
上落合	952	8	24	1,072	878	1,950	5	22
長沼	110	△ 1	4	153	125	278	△ 3	1
相川地区計	6,425	23	27	7,394	6,648	14,042	△ 5	△ 109
緑ヶ丘一丁目	210	△ 1	5	223	256	479	△ 2	24
緑ヶ丘二丁目	308	1	16	316	330	646	0	25
緑ヶ丘三丁目	380	△ 2	△ 10	286	455	741	△ 4	△ 26
緑ヶ丘四丁目	445	6	22	521	467	988	15	79
緑ヶ丘五丁目	361	0	2	438	416	854	1	6
緑ヶ丘地区計	1,704	4	35	1,784	1,924	3,708	10	108
森の里若宮	0	0	0	0	0	0	0	0
森の里青山	2	0	0	26	18	44	0	0
森の里一丁目	536	2	△ 8	562	594	1,156	3	△ 30
森の里二丁目	494	2	△ 5	594	603	1,197	1	△ 17
森の里三丁目	553	△ 2	0	634	667	1,301	△ 12	△ 33
森の里四丁目	636	0	△ 1	791	807	1,598	△ 3	△ 34
森の里五丁目	311	△ 1	2	314	347	661	△ 3	△ 7
森の里地区計	2,532	1	△ 12	2,921	3,036	5,957	△ 14	△ 121

※神奈川県的人口と世帯について、令和2年国勢調査の集計に伴い、令和2年10月分から令和3年6月分まで公表を休止しております。公表再開時に、令和2年10月分から令和3年7月分まで一括して公表予定です。

地区別人口直近5年 同月推移



～経済センサス-活動調査を実施します！～

- ◇ 調査期日：6月1日
- ◆ 経済センサス-活動調査は、全産業分野の売上（収入）金額や費用など経済活動の状況を把握するとともに、各種統計調査の母集団情報を得ることを目的としています。
- ◇ 5月下旬から調査員が事業所や企業を訪問しますので、回答に御協力をお願いします。

～国勢調査の結果～

- ◇ 令和2年国勢調査の速報は令和3年6月、確報は令和3年11月頃に公表予定です。
- ◆ 令和2年10月以降に発行された統計月報あつぎの世帯数と人口は、平成27年国勢調査の数値を基準にした参考版となりますので、御了承ください。
- ◇ 速報及び確報の公表後、世帯数と人口が変更になることがあります。

統計調査員を募集しています！！

厚木市では、各種統計調査に協力していただける統計調査員を募集しています。調査員の主な仕事は、世帯や事業所への調査票の配布や回収、調査票等の関係書類の整備です。御自身の合間の時間で活動していただくことができます。過去に国勢調査などの調査経験のある方や、未経験者の方も歓迎いたしますので、**興味のある方は是非御連絡をお願いします。**

- ※ 調査員の要件は、次の条件をすべて満たす方です。
 - ・健康な方で、責任をもって調査事務を遂行できる方
 - ・年齢が20歳以上の方
 - ・税務、警察、選挙に直接関係のない方

※ 調査に従事していただくと報酬等が支払われます。報酬額等については、各調査で受持ち件数等により異なります。

【連絡先】

厚木市 政策部 行政経営課 統計調査係
 電話：046-225-2180(直通) FAX：046-225-3732
 メール：0600@city.atsugi.kanagawa.jp