

※人口と世帯数については、令和2年国勢調査の人口速報集計(速報値)及び人口等基本集計(確報値)の公表後に再度算出し、改めて公表いたします。

統計月報

あづき

令和 3 年 6 月 (1日現在)

世帯数	102,318	世帯 (対前月比	97 世帯)
人口	223,960	人 (対前月比	20 人)
男	115,828	人 (対前月比	7 人)
女	108,132	人 (対前月比	13 人)

世帯数と人口は、平成27年国勢調査の数値を基準として、以後住民基本台帳法及び戸籍法に定める届出等の数値を加減して推計したものです。(△は減を表します。)

統計月報は、厚木市のホームページでもご覧いただけます。

[厚木市について 人口速報](#)

[検索](#)

5 月中の人口増減内訳

区 分		男	女	計	
自然増減	出生(1)	51	59	110	
	死亡(2)	116	86	202	
	(1)-(2)=(A)	△ 65	△ 27	△ 92	
社会増減	増加	転入	441	294	735
		その他	4	5	9
		計(3)	445	299	744
	減少	転出	360	247	607
		その他	13	12	25
		計(4)	373	259	632
	(3)-(4)=(B)	72	40	112	
計	(A)+(B)	7	13	20	









(その他とは、職権処理等です。)



厚木市マスコットキャラクター

あゆむ回ちゃん

厚木市の指標

人口密度 (市域面積 93.84km ²) 1km ² 当たり 2,387 人  (令和3年6月1日)	世帯人員 1世帯当たり 2.19 人  (令和3年6月1日)	出生 1日当たり 3.55 人  (令和3年5月中)	死亡 1日当たり 6.52 人  (令和3年5月中)
転入 1日当たり 23.71 人  (令和3年5月中)	転出 1日当たり 19.58 人  (令和3年5月中)	婚姻 1日当たり 5.19 組  (令和3年5月中)	離婚 1日当たり 0.81 組  (令和3年5月中)



発行 厚木市政策部行政経営課統計調査係
 〒243-8511 神奈川県厚木市中町3-17-17
 電話 046-225-2180・2183 (直通)

人口の推移

年・月・日	世帯数	人 口			対前回(月)比	
		総数	男	女	世帯数	人口
	(世帯)	(人)	(人)	(人)	(世帯)	(人)
昭和30年10月1日	8,127	44,556	22,131	22,425	-	-
昭和35年10月1日	9,029	46,243	23,060	23,183	902	1,687
昭和40年10月1日	13,521	61,388	31,174	30,214	4,492	15,145
昭和45年10月1日	20,202	82,894	42,623	40,271	6,681	21,506
昭和50年10月1日	28,809	108,955	56,680	52,275	8,607	26,061
昭和55年10月1日	45,197	145,392	75,118	70,274	16,388	36,437
昭和60年10月1日	57,021	175,600	91,658	83,942	11,824	30,208
平成2年10月1日	69,187	197,283	104,288	92,995	12,166	21,683
平成7年10月1日	76,287	208,627	109,494	99,133	7,100	11,344
平成12年10月1日	83,525	217,369	113,394	103,975	7,238	8,742
平成17年10月1日	89,740	222,403	116,150	106,253	6,215	5,034
平成22年10月1日	92,476	224,420	116,927	107,493	2,736	2,017
平成27年10月1日	95,824	225,714	116,658	109,056	3,348	1,294
令和2年6月1日	101,102	224,288	116,054	108,234	6	△ 38
令和2年7月1日	101,084	224,122	115,957	108,165	△ 18	△ 166
令和2年8月1日	101,104	224,019	115,902	108,117	20	△ 103
令和2年9月1日	101,060	223,815	115,774	108,041	△ 44	△ 204
令和2年10月1日	101,098	223,743	115,709	108,034	38	△ 72
令和2年11月1日	101,078	223,696	115,661	108,035	△ 20	△ 47
令和2年12月1日	101,137	223,701	115,656	108,045	59	5
令和3年1月1日	101,286	223,868	115,742	108,126	149	167
令和3年2月1日	101,303	223,771	115,712	108,059	17	△ 97
令和3年3月1日	101,325	223,678	115,646	108,032	22	△ 93
令和3年4月1日	101,903	223,762	115,718	108,044	578	84
令和3年5月1日	102,221	223,940	115,821	108,119	318	178
令和3年6月1日	102,318	223,960	115,828	108,132	97	20

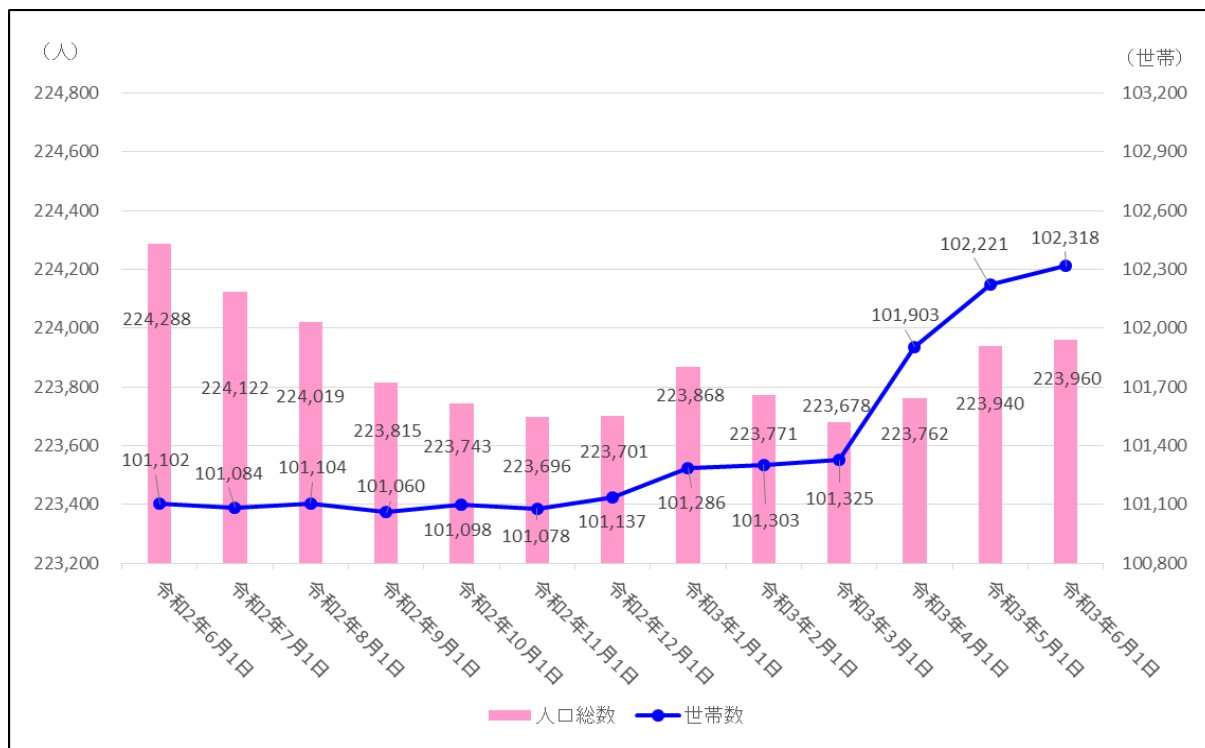
地区別世帯数及び人口

令和3年6月1日現在

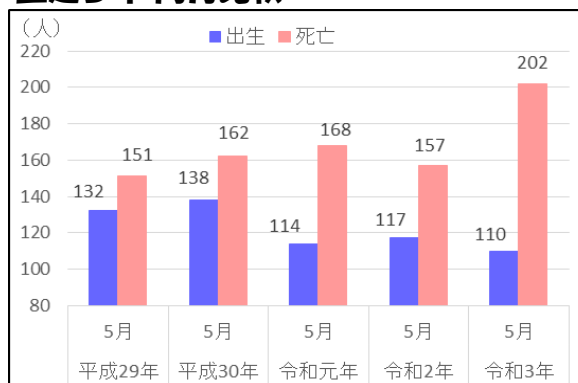
(平成27年国勢調査確定数を基準)

	世帯数	人 口			対前月比	
		総数	男	女	世帯数	人口
	(世帯)	(人)	(人)	(人)	(世帯)	(人)
厚木地区	19,115	35,395	18,225	17,170	54	70
依知地区	13,674	30,348	16,023	14,325	△ 19	△ 28
睦合地区	18,100	40,638	21,062	19,576	7	△ 13
荻野地区	10,778	26,017	13,375	12,642	8	△ 8
小鮎地区	6,210	13,986	7,264	6,722	△ 10	△ 14
南毛利地区	22,580	50,277	25,970	24,307	44	16
玉川地区	1,186	3,596	1,796	1,800	△ 1	1
相川地区	6,440	14,043	7,402	6,641	15	1
緑ヶ丘地区	1,706	3,710	1,790	1,920	2	2
森の里地区	2,529	5,950	2,921	3,029	△ 3	△ 7
計	102,318	223,960	115,828	108,132	97	20

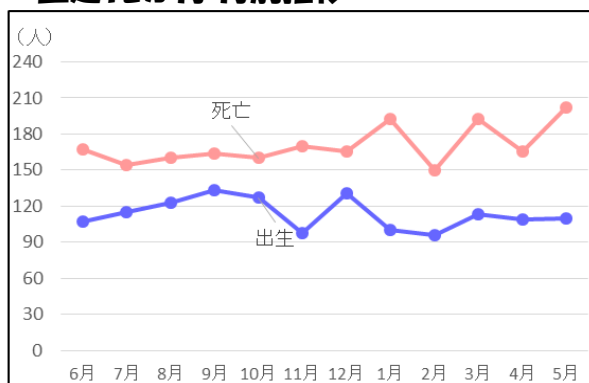
厚木市の世帯数及び人口総数月別推移



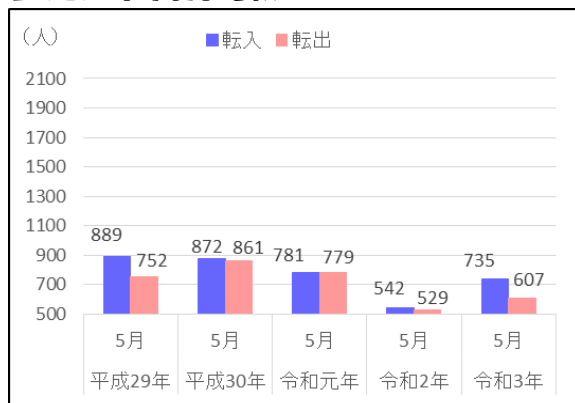
出生・死亡の比較及び推移 直近5年 同月比較



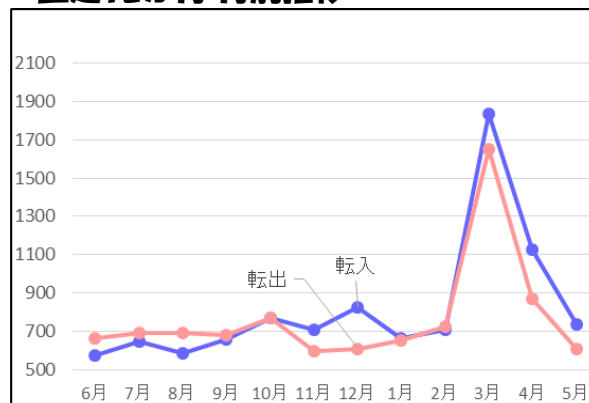
直近12か月 月別推移



転入・転出の比較及び推移 直近5年 同月比較



直近12か月 月別推移



※ 「転入」及び「転出」には「その他」の件数を含んでいません。

町丁字別人口と世帯数

令和3年6月1日現在

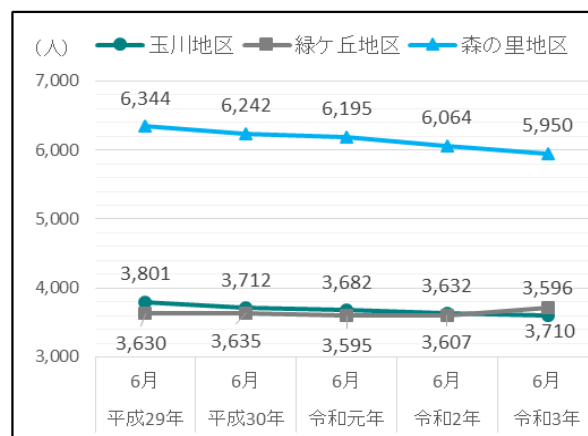
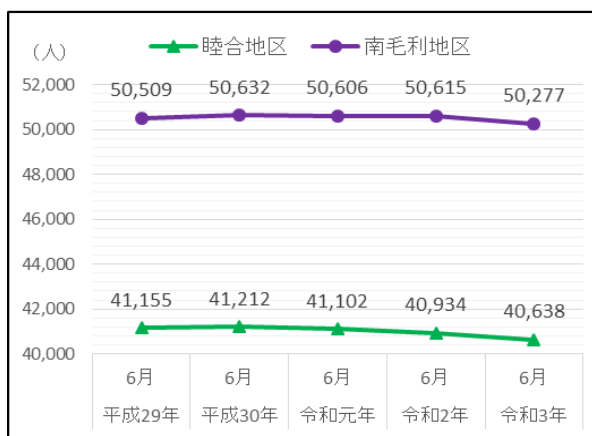
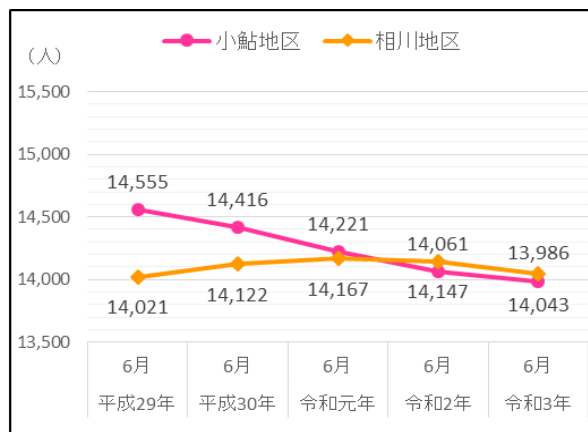
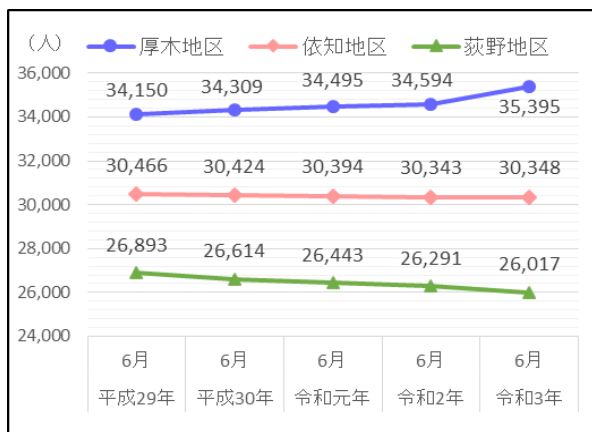
(平成27年国勢調査確定数を基準)

	世帯数 (世帯)	対前月比 (世帯)	対前年比 (世帯)	男 (人)	女 (人)	総数 (人)	対前月比 (人)	対前年比 (人)
厚木市計	102,318	97	1,216	115,828	108,132	223,960	20	△ 328
松枝一丁目	607	5	5	672	600	1,272	8	△ 7
松枝二丁目	207	2	16	346	318	664	1	21
元町	856	0	24	823	686	1,509	△ 4	15
東町	525	3	3	517	504	1,021	2	△ 3
寿町一丁目	516	1	12	484	491	975	△ 2	2
寿町二丁目	749	25	21	811	887	1,698	49	15
寿町三丁目	269	△ 1	5	279	272	551	△ 2	1
水引一丁目	734	△ 4	31	752	690	1,442	△ 6	19
水引二丁目	1,184	△ 10	2	1,206	1,073	2,279	△ 9	△ 9
厚木町	379	△ 1	△ 6	347	342	689	△ 2	△ 16
中町一丁目	345	1	4	342	341	683	0	△ 4
中町二丁目	692	6	29	654	619	1,273	5	15
中町三丁目	827	△ 2	92	663	538	1,201	△ 5	70
中町四丁目	681	9	230	592	590	1,182	20	478
栄町一丁目	1,337	△ 1	5	1,195	1,105	2,300	△ 1	△ 4
栄町二丁目	873	2	38	862	814	1,676	6	60
田村町	1,421	15	93	1,359	1,256	2,615	26	146
幸町	525	0	5	460	367	827	1	△ 10
泉町	460	△ 2	0	372	398	770	△ 6	△ 5
旭町一丁目	842	14	107	685	663	1,348	14	197
旭町二丁目	796	1	9	733	702	1,435	△ 3	△ 9
旭町三丁目	971	△ 4	△ 5	991	870	1,861	△ 2	△ 31
旭町四丁目	469	△ 5	△ 72	469	325	794	△ 8	△ 74
旭町五丁目	1,695	2	25	1,613	1,482	3,095	△ 3	△ 10
吾妻町	695	△ 1	△ 11	492	715	1,207	△ 7	△ 53
南町	460	△ 1	2	506	522	1,028	△ 2	△ 3
厚木地区計	19,115	54	664	18,225	17,170	35,395	70	801
上依知	2,514	3	66	2,994	2,717	5,711	△ 4	48
猿ヶ島	61	1	2	87	77	164	0	△ 1
山際	3,062	4	37	3,720	3,215	6,935	11	△ 19
関口	1,918	△ 1	22	2,138	1,816	3,954	△ 8	6
中依知	1,056	1	10	1,212	1,189	2,401	△ 2	△ 12
下依知	11	0	△ 1	10	10	20	0	△ 1
下依知一丁目	264	1	1	313	261	574	1	△ 4
下依知二丁目	665	△ 5	25	740	697	1,437	△ 10	8
下依知三丁目	467	△ 3	5	590	516	1,106	△ 4	△ 26
金田	1,435	△ 11	3	1,683	1,569	3,252	△ 8	△ 19
下川入	2,221	△ 9	14	2,536	2,258	4,794	△ 4	25
依知地区計	13,674	△ 19	184	16,023	14,325	30,348	△ 28	5
棚沢	383	2	0	481	418	899	1	△ 5
三田	1,285	0	0	1,590	1,277	2,867	△ 9	△ 12
三田南一丁目	382	2	△ 1	392	374	766	1	△ 19
三田南二丁目	581	3	△ 3	672	664	1,336	△ 1	3
三田南三丁目	565	4	40	628	516	1,144	4	53
三田一丁目	413	△ 1	5	417	388	805	△ 4	△ 15
三田二丁目	640	△ 1	11	673	682	1,355	△ 1	9
三田三丁目	561	1	0	629	572	1,201	△ 3	△ 5
及川	290	1	1	390	403	793	0	△ 14
及川一丁目	644	2	△ 3	648	674	1,322	4	△ 3
及川二丁目	546	1	△ 7	550	499	1,049	1	△ 42
林一丁目	365	△ 1	△ 10	452	397	849	0	△ 13
林二丁目	951	1	5	1,211	1,144	2,355	△ 1	△ 36
林三丁目	321	2	8	421	433	854	△ 2	△ 13
林四丁目	559	4	△ 4	680	618	1,298	10	△ 44
林五丁目	255	△ 1	△ 4	370	311	681	△ 8	△ 25
妻田北一丁目	707	1	9	789	773	1,562	3	1
妻田北二丁目	511	0	6	589	527	1,116	△ 2	△ 22
妻田北三丁目	1,016	△ 4	△ 4	1,165	1,111	2,276	△ 4	△ 41
妻田北四丁目	349	0	△ 10	435	366	801	1	△ 5
王子一丁目	284	0	4	307	278	585	0	11
王子二丁目	182	△ 1	△ 7	253	238	491	△ 2	△ 24
王子三丁目	213	1	5	166	197	363	2	△ 7
妻田南一丁目	1,039	△ 1	△ 9	1,182	1,108	2,290	△ 6	△ 76
妻田南二丁目	219	△ 4	0	284	255	539	△ 2	6
妻田東一丁目	1,438	0	0	1,594	1,546	3,140	△ 5	△ 51
妻田東二丁目	550	△ 1	2	642	573	1,215	4	△ 2
妻田東三丁目	781	△ 5	9	930	890	1,820	△ 7	43
妻田西一丁目	717	2	18	828	752	1,580	4	16
妻田西二丁目	664	1	15	841	746	1,587	7	16
妻田西三丁目	689	△ 1	13	853	846	1,699	2	20
睦合地区計	18,100	7	89	21,062	19,576	40,638	△ 13	△ 296
上荻野	1,750	△ 5	△ 5	2,525	2,444	4,969	△ 10	△ 87
まつかげ台	730	5	3	889	922	1,811	6	△ 18
みはる野一丁目	538	0	△ 4	873	835	1,708	△ 3	△ 46
みはる野二丁目	577	5	11	933	897	1,830	11	0

	世帯数 (世帯)	対前月比 (世帯)	対前年比 (世帯)	男 (人)	女 (人)	総数 (人)	対前月比 (人)	対前年比 (人)
中荻野	491	△ 1	12	604	652	1,256	△ 3	4
下荻野	3,994	10	39	4,490	3,965	8,455	5	△ 24
鳶尾一丁目	621	△ 3	△ 10	769	744	1,513	△ 10	△ 35
鳶尾二丁目	789	△ 5	△ 11	857	878	1,735	△ 9	△ 34
鳶尾三丁目	406	0	△ 1	348	325	673	2	△ 27
鳶尾四丁目	392	2	△ 12	493	417	910	0	△ 29
鳶尾五丁目	490	0	25	594	563	1,157	3	22
荻野地区計	10,778	8	47	13,375	12,642	26,017	△ 8	△ 274
飯山	4,963	△ 3	68	5,742	5,144	10,886	1	△ 19
上古沢	190	1	8	236	246	482	4	7
下古沢	201	△ 3	△ 2	291	302	593	△ 7	△ 13
宮の里一丁目	273	△ 4	△ 9	348	365	713	△ 7	△ 14
宮の里二丁目	109	0	0	130	118	248	0	△ 6
宮の里三丁目	131	0	1	178	185	363	△ 1	△ 6
宮の里四丁目	343	△ 1	2	339	362	701	△ 4	△ 24
小鮎地区計	6,210	△ 10	68	7,264	6,722	13,986	△ 14	△ 75
戸室一丁目	1,391	1	△ 2	1,471	1,385	2,856	4	△ 41
戸室二丁目	536	4	2	543	489	1,032	3	△ 23
戸室三丁目	610	4	5	670	630	1,300	2	△ 32
戸室四丁目	640	1	8	762	759	1,521	0	2
戸室五丁目	924	6	20	1,012	1,005	2,017	5	25
恩名	6	0	0	10	5	15	0	0
恩名一丁目	1,004	1	15	1,170	1,115	2,285	5	19
恩名二丁目	661	8	23	800	756	1,556	11	39
恩名三丁目	696	3	△ 7	827	766	1,593	1	4
恩名四丁目	316	3	17	405	380	785	5	38
恩名五丁目	766	0	△ 11	927	848	1,775	△ 1	△ 38
愛名	1,528	2	9	2,039	1,905	3,944	△ 1	△ 58
温水	1,937	7	17	2,253	2,123	4,376	13	11
温水西一丁目	803	3	8	1,178	1,142	2,320	3	16
温水西二丁目	639	△ 2	14	809	791	1,600	2	15
長谷	3,248	0	24	3,494	3,100	6,594	△ 10	△ 82
船子	964	1	△ 2	1,062	1,037	2,099	2	△ 32
愛甲	3	0	△ 3	28	58	86	△ 2	△ 6
愛甲一丁目	856	3	△ 45	771	621	1,392	△ 4	△ 96
愛甲二丁目	908	2	1	991	966	1,957	△ 7	△ 20
愛甲三丁目	479	△ 1	△ 4	514	440	954	△ 6	△ 7
愛甲四丁目	548	△ 3	0	649	607	1,256	△ 1	△ 5
毛利台一丁目	641	0	5	686	725	1,411	△ 4	△ 12
毛利台二丁目	387	0	10	469	478	947	△ 4	14
毛利台三丁目	484	△ 1	0	555	607	1,162	△ 5	△ 26
愛甲東一丁目	506	2	△ 9	533	381	914	3	△ 27
愛甲東二丁目	210	△ 3	△ 12	218	184	402	△ 5	△ 15
愛甲東三丁目	195	2	△ 5	240	161	401	3	△ 13
愛甲西一丁目	139	0	△ 2	198	187	385	2	△ 1
愛甲西二丁目	422	0	6	504	475	979	1	15
愛甲西三丁目	133	1	2	182	181	363	1	△ 2
南毛利地区計	22,580	44	84	25,970	24,307	50,277	16	△ 338
七沢	666	△ 3	△ 1	966	899	1,865	△ 6	△ 42
小野	437	3	5	729	796	1,525	8	11
岡津古久	83	△ 1	2	101	105	206	△ 1	△ 5
玉川地区計	1,186	△ 1	6	1,796	1,800	3,596	1	△ 36
岡田	119	1	11	92	65	157	2	7
岡田一丁目	793	6	32	777	741	1,518	7	17
岡田二丁目	659	2	△ 7	750	690	1,440	0	△ 25
岡田三丁目	60	2	10	64	69	133	2	22
岡田四丁目	848	3	△ 25	925	756	1,681	3	△ 42
岡田五丁目	462	△ 1	△ 4	529	526	1,055	△ 1	△ 19
酒井	629	△ 2	△ 13	777	760	1,537	△ 2	△ 26
戸田	1,645	△ 4	7	2,063	1,871	3,934	△ 18	△ 69
下津古久	155	0	3	192	160	352	0	3
上落合	959	7	28	1,079	878	1,957	7	27
長沼	111	1	4	154	125	279	1	1
相川地区計	6,440	15	46	7,402	6,641	14,043	1	△ 104
緑ヶ丘一丁目	209	△ 1	4	222	255	477	△ 2	20
緑ヶ丘二丁目	308	0	13	315	328	643	△ 3	18
緑ヶ丘三丁目	379	△ 1	△ 10	283	451	734	△ 7	△ 29
緑ヶ丘四丁目	446	1	24	525	467	992	4	81
緑ヶ丘五丁目	364	3	3	445	419	864	10	13
緑ヶ丘地区計	1,706	2	34	1,790	1,920	3,710	2	103
森の里若宮	0	0	0	0	0	0	0	0
森の里青山	2	0	0	26	18	44	0	0
森の里一丁目	534	△ 2	△ 8	559	593	1,152	△ 4	△ 32
森の里二丁目	495	1	△ 1	596	602	1,198	1	△ 13
森の里三丁目	552	△ 1	0	634	665	1,299	△ 2	△ 27
森の里四丁目	636	0	0	794	807	1,601	3	△ 32
森の里五丁目	310	△ 1	3	312	344	656	△ 5	△ 10
森の里地区計	2,529	△ 3	△ 6	2,921	3,029	5,950	△ 7	△ 114

※神奈川県的人口と世帯について、令和2年国勢調査の集計に伴い、令和2年10月分から令和3年6月分まで公表を休止しております。公表再開時に、令和2年10月分から令和3年7月分まで一括して公表予定です。

地区別人口直近5年 同月推移



～経済センサス-活動調査を実施しています！～

- ◇ 調査期日：6月1日
- ◆ 経済センサス-活動調査は、全産業分野の売上（収入）金額や費用など経済活動の状況を把握するとともに、各種統計調査の母集団情報を得ることを目的としています。
- ◇ 調査票が届きましたら、インターネットまたは郵送回答に御協力をお願いします。

～国勢調査の結果～

- ◆ 令和2年国勢調査の速報は令和3年6月、確報は令和3年11月頃に公表予定です。
- ◆ 令和2年10月以降に発行された統計月報あつぎの世帯数と人口は、平成27年国勢調査の数値を基準にした参考版となりますので、御了承ください。
- ◇ 速報及び確報の公表後、世帯数と人口が変更になることがあります。

統計調査員を募集しています！！

厚木市では、各種統計調査に協力していただける統計調査員を募集しています。調査員の主な仕事は、世帯や事業所への調査票の配布や回収、調査票等の関係書類の整備です。御自身の合間の時間で活動していただくことができます。過去に国勢調査などの調査経験のある方や、未経験者の方も歓迎いたしますので、興味のある方は是非御連絡をお願いします。

- ※ 調査員の要件は、次の条件をすべて満たす方です。
 - ・健康な方で、責任をもって調査事務を遂行できる方
 - ・年齢が20歳以上の方
 - ・税務、警察、選挙に直接関係のない方

※ 調査に従事していただくと報酬等が支払われます。報酬額等については、各調査で受持ち件数等により異なります。

【連絡先】

厚木市 政策部 行政経営課 統計調査係
 電話：046-225-2180(直通) FAX:046-225-3732
 メール：0600@city.atsugi.kanagawa.jp