

緑ヶ丘地区 ぐるぐる探検マップ

2023年12月作成



林王子遺跡 縄文時代から集落が形成され住居跡、石組炉などが発掘されました。特に人体装飾付き有孔鍔付土器（厚木市指定有形文化財、大英博物館展示歴あり）が出土しています。配水池は、円形古墳の一部です。


王子三丁目 建長年間に北条時頼（第5代執権）が成亥除けとして建立をしました。

道祖神（天保6年） 昔は、男女が寄り添う微笑ましいお姿をしていたそうです。


寛永14年に建立され、敷地内には、狛野山中陣屋から移設した山門や市内最古の弘安4年の板碑があります。

尼寺原の榎（えのき） 大山参詣の歸住還として整備、目印として植えられました。

緑ヶ丘公民館 緑ヶ丘地区の開発は、昭和36年から始まり、勤住型大規模ニュータウンとして発展してきました。公民館の北東の角には、「王子神社鳥居の礎石」があり、緑ヶ丘小学校が建設される際にバス停の横へ、次に現在地に移設されました。



老人憩いの家



本厚木カンツリークラブゴルフ場

至：飯山

至：本厚木駅

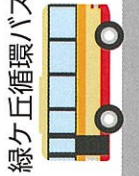
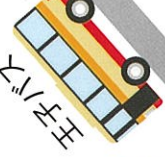
至：飯山・白山

至：本厚木駅



穴口橋

三環線 豊島区 豊島区



林二丁目

戸室五丁目

緑ヶ丘五丁目

緑ヶ丘一丁目

緑ヶ丘二丁目

緑ヶ丘三丁目

緑ヶ丘四丁目

王子一丁目

王子三丁目

北公園

さくら公園

南公園

西公園

2丁目芝公園

児童館

終点：王子

なかよし公園

厚木商業高校

厚木東高校

緑ヶ丘小学校

緑ヶ丘中学校

公民館

児童館

小学校前

郵便局

交番

緑ヶ丘三丁目

集会所

やなぎ公園

まる公園

集合所

集合所

集合所

集合所

集合所

集合所

集合所

集合所

集合所

集合所

集合所

集合所

集合所

集合所

集合所

集合所

集合所

集合所

集合所

集合所

集合所

集合所

集合所

集合所

集合所

集合所

集合所

集合所

集合所

集合所

集合所

集合所

集合所

集合所

集合所

集合所

集合所

集合所

集合所

集合所

集合所

集合所

集合所

集合所

集合所

集合所

集合所

集合所

集合所

集合所

集合所

集合所

集合所

集合所

集合所

集合所

集合所

集合所

集合所

集合所

集合所

集合所

集合所

集合所

集合所

集合所

集合所

集合所

集合所

集合所

集合所

集合所

集合所

集合所

集合所

集合所

集合所

集合所

集合所

集合所

集合所

集合所

集合所

集合所

集合所

集合所

集合所