

※世帯数と人口については、令和7年国勢調査の人口速報集計（速報値）及び人口等基本集計（確報値）が公表されましたら再度算出します。
また、令和7年10月分から「神奈川県の人と世帯」は令和7年国勢調査結果を基礎数値とするため結果速報が出るまで公表を休止しています。（県HPより）

統計月報



令和 8 年 1 月（1日現在）

世帯数	107,226	世帯	（対前月比 △ 65 世帯）
人口	222,524	人	（対前月比 △ 108 人）
男	114,680	人	（対前月比 △ 113 人）
女	107,844	人	（対前月比 5 人）

世帯数と人口は、令和2年国勢調査の数値を基準として、住民基本台帳法及び戸籍法に定める届出等の数値を加減して推計したものです。（△は減を表します。）

統計月報は、厚木市のホームページでもご覧いただけます。

厚木市 推計人口

検索

12 月中の人口増減内訳

(人)

区 分			男	女	計
自然増減	出 生（１）		44	52	96
	死 亡（２）		112	103	215
	（１）－（２）＝（Ａ）		△ 68	△ 51	△ 119
社会増減	増加	転 入	405	335	740
		その他	23	12	35
		計（３）	428	347	775
	減少	転 出	430	281	711
		その他	43	10	53
		計（４）	473	291	764
	（３）－（４）＝（Ｂ）		△ 45	56	11
計	（Ａ）＋（Ｂ）		△ 113	5	△ 108









（その他とは、職権処理等です。）



厚木市マスコットキャラクター

あゆみ回ちゃん

厚木市の指標

人口密度 （市域面積 93.83km ² ） 1km ² 当たり 2,372 人  （令和8年1月1日）	世帯人員 1世帯当たり 2.08 人  （令和8年1月1日）	出 生 1日当たり 3.10 人  （令和7年12月中）	死 亡 1日当たり 6.94 人  （令和7年12月中）
転 入 1日当たり 23.87 人  （令和7年12月中）	転 出 1日当たり 22.94 人  （令和7年12月中）	婚 姻 1日当たり 5.81 組  （令和7年12月中）	離 婚 1日当たり 1.61 組  （令和7年12月中）



発行 厚木市総務部行政総務課統計調査係
〒243-8511 神奈川県厚木市中町3-17-17
電話 046-225-2180・2183（直通）

人口の推移
国勢調査の人口

年・月・日	世帯数	人　　口			対 前 回 比	
		総数	男	女	世帯数	人口
	(世帯)	(人)	(人)	(人)	(世帯)	(人)
昭和30年10月1日	8, 127	44, 556	22, 131	22, 425	－	－
昭和35年10月1日	9, 029	46, 243	23, 060	23, 183	902	1, 687
昭和40年10月1日	13, 521	61, 388	31, 174	30, 214	4, 492	15, 145
昭和45年10月1日	20, 202	82, 894	42, 623	40, 271	6, 681	21, 506
昭和50年10月1日	28, 809	108, 955	56, 680	52, 275	8, 607	26, 061
昭和55年10月1日	45, 197	145, 392	75, 118	70, 274	16, 388	36, 437
昭和60年10月1日	57, 021	175, 600	91, 658	83, 942	11, 824	30, 208
平成2年10月1日	69, 187	197, 283	104, 288	92, 995	12, 166	21, 683
平成7年10月1日	76, 287	208, 627	109, 494	99, 133	7, 100	11, 344
平成12年10月1日	83, 525	217, 369	113, 394	103, 975	7, 238	8, 742
平成17年10月1日	89, 740	222, 403	116, 150	106, 253	6, 215	5, 034
平成22年10月1日	92, 476	224, 420	116, 927	107, 493	2, 736	2, 017
平成27年10月1日	95, 824	225, 714	116, 658	109, 056	3, 348	1, 294
令和2年10月1日	100, 360	223, 705	115, 343	108, 362	4, 536	△ 2, 009

直近 1 年間の人口の推移

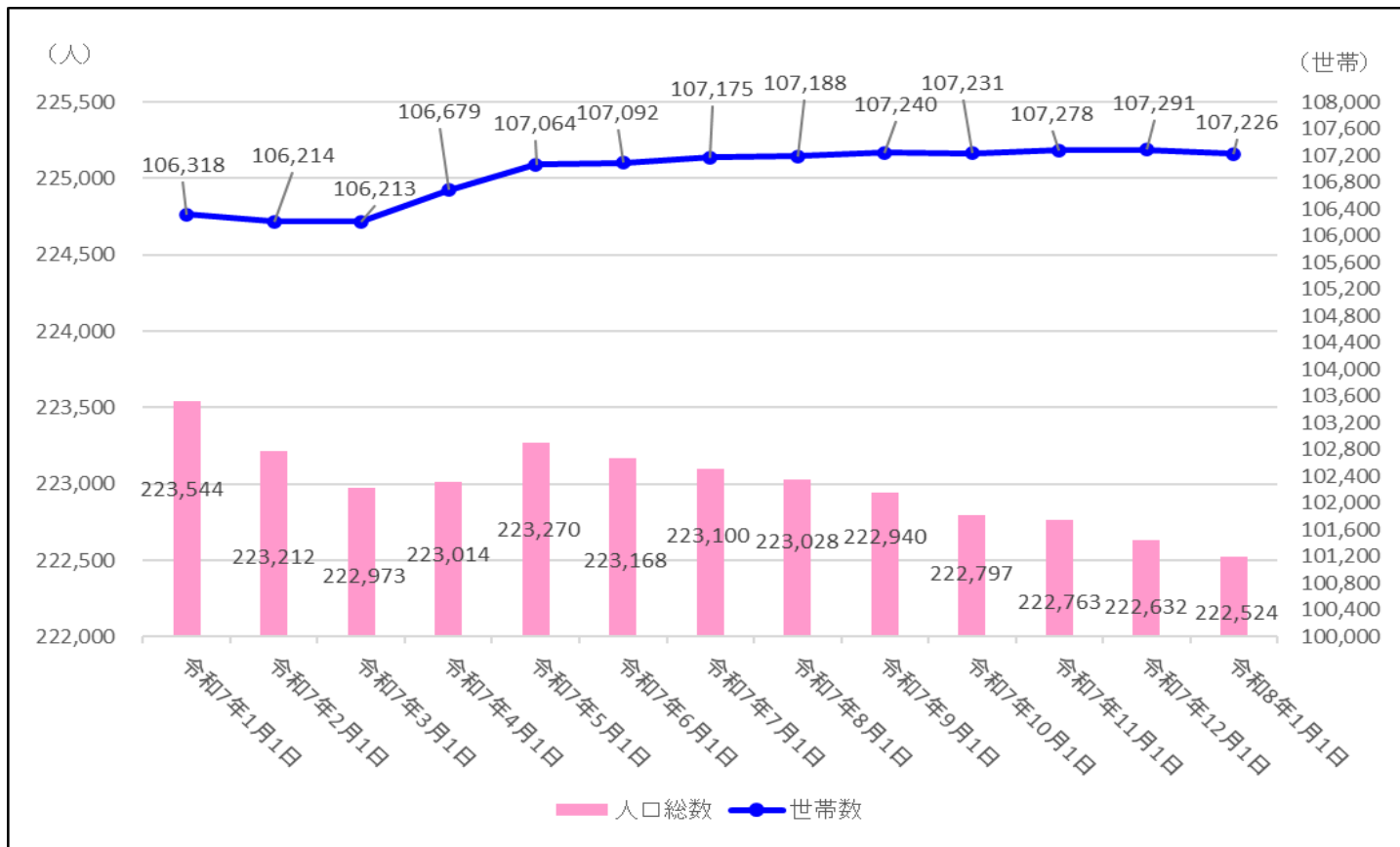
年・月・日	世帯数	人　　口			対 前 月 比			
		総数	男	女	世帯数	人口		
						計	自然増減	社会増減
	(世帯)	(人)	(人)	(人)	(世帯)	(人)	(人)	(人)
令和7年1月1日	106, 318	223, 544	115, 192	108, 352	3	△ 93	△ 132	39
令和7年2月1日	106, 214	223, 212	115, 025	108, 187	△ 104	△ 332	△ 252	△ 80
令和7年3月1日	106, 213	222, 973	114, 922	108, 051	△ 1	△ 239	△ 154	△ 85
令和7年4月1日	106, 679	223, 014	114, 991	108, 023	466	41	△ 147	188
令和7年5月1日	107, 064	223, 270	115, 118	108, 152	385	256	△ 124	380
令和7年6月1日	107, 092	223, 168	115, 088	108, 080	28	△ 102	△ 117	15
令和7年7月1日	107, 175	223, 100	115, 053	108, 047	83	△ 68	△ 81	13
令和7年8月1日	107, 188	223, 028	115, 007	108, 021	13	△ 72	△ 79	7
令和7年9月1日	107, 240	222, 940	114, 948	107, 992	52	△ 88	△ 123	35
令和7年10月1日	107, 231	222, 797	114, 832	107, 965	△ 9	△ 143	△ 81	△ 62
令和7年11月1日	107, 278	222, 763	114, 848	107, 915	47	△ 34	△ 83	49
令和7年12月1日	107, 291	222, 632	114, 793	107, 839	13	△ 131	△ 140	9
令和8年1月1日	107, 226	222, 524	114, 680	107, 844	△ 65	△ 108	△ 119	11

地区別世帯数及び人口

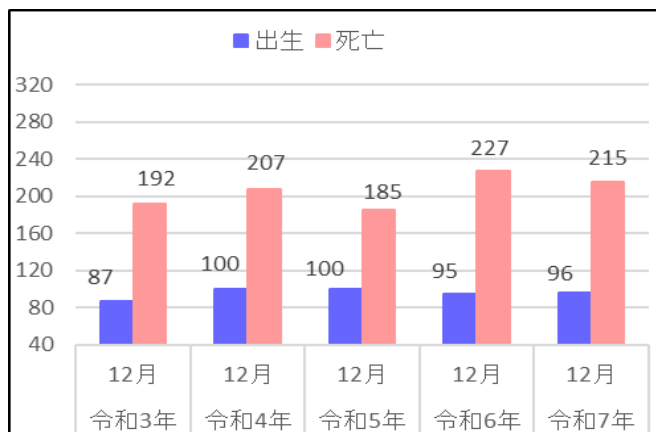
令和 8 年 1 月 1 日現在（令和 2 年国勢調査確定数を基準）

	世帯数	人　　口			対前月比	
		総数	男	女	世帯数	人口
	(世帯)	(人)	(人)	(人)	(世帯)	(人)
厚木地区	20, 900	37, 238	19, 234	18, 004	△ 7	△ 21
依知地区	14, 607	30, 689	16, 290	14, 399	5	△ 2
睦合地区	19, 069	40, 278	20, 649	19, 629	△ 4	24
荻野地区	11, 224	25, 145	12, 976	12, 169	△ 19	△ 12
小鮎地区	6, 269	13, 491	6, 884	6, 607	7	4
南毛利地区	22, 994	49, 083	25, 139	23, 944	△ 9	△ 36
玉川地区	1, 140	3, 307	1, 666	1, 641	△ 6	△ 7
相川地区	6, 614	13, 888	7, 276	6, 612	△ 16	△ 25
緑ヶ丘地区	1, 776	3, 679	1, 776	1, 903	△ 7	△ 17
森の里地区	2, 633	5, 726	2, 790	2, 936	△ 9	△ 16
計	107, 226	222, 524	114, 680	107, 844	△ 65	△ 108

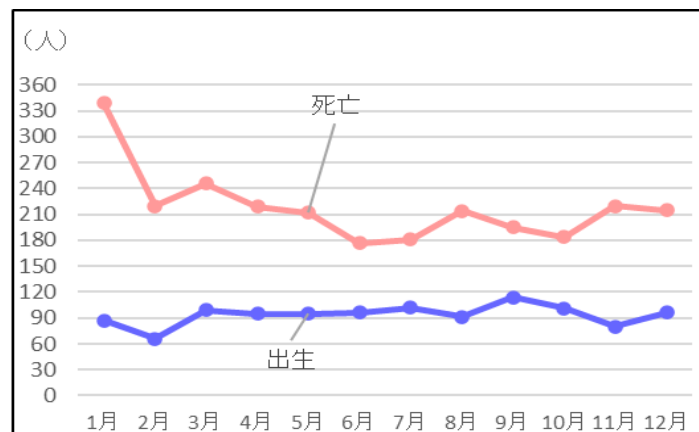
厚木市の世帯数及び人口総数月別推移



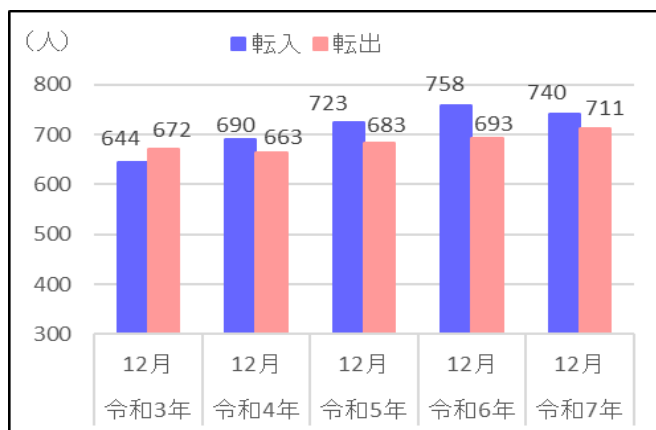
出生・死亡の比較及び推移 直近5年 同月比較



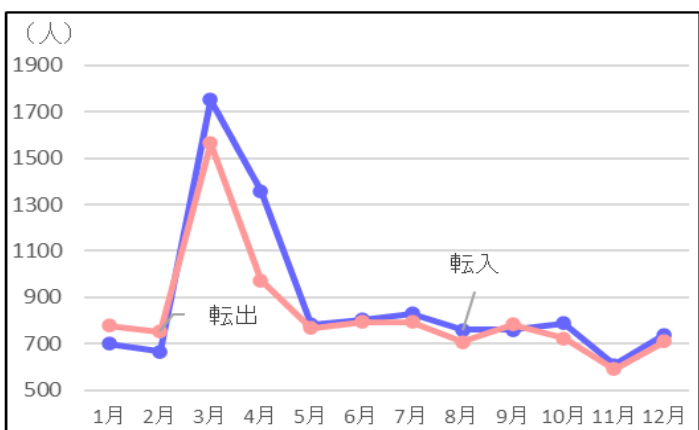
直近12か月 月別推移



転入・転出の比較及び推移 直近5年 同月比較



直近12か月 月別推移



※ 「転入」及び「転出」には「その他」の件数を含んでいません。

町丁字別人口と世帯数

令和 7 年12月 1 日現在

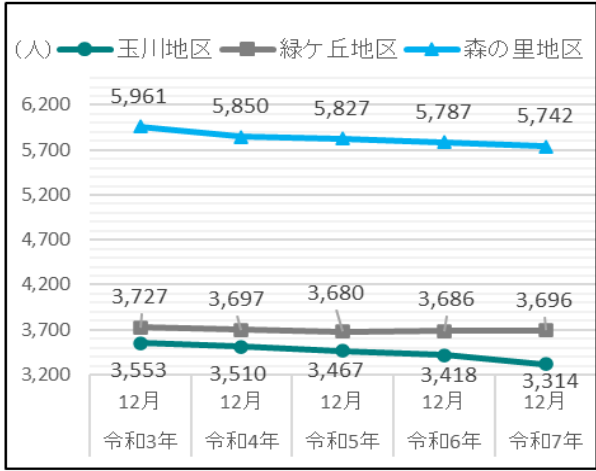
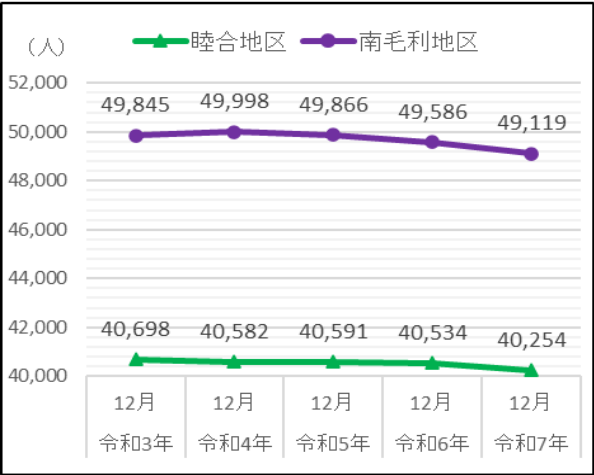
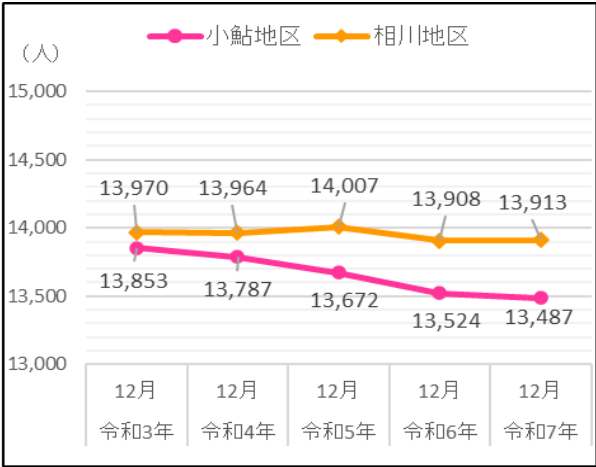
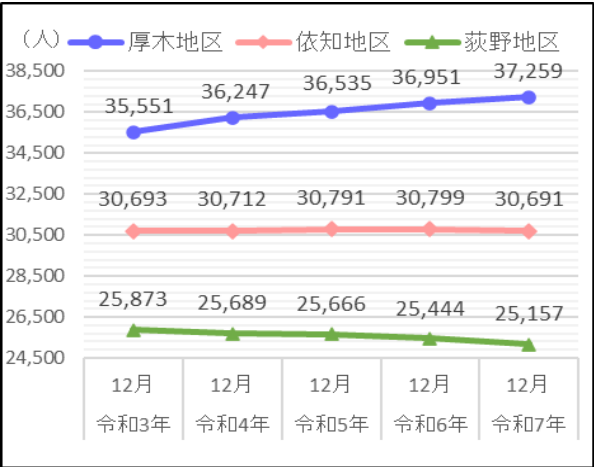
(令和 2 年国勢調査確定数を基準)

	世帯数 (世帯)	対前月比 (世帯)	対前年比 (世帯)	男 (人)	女 (人)	総数 (人)	対前月比 (人)	対前年比 (人)
厚木市計	107,226	△ 65	908	114,680	107,844	222,524	△ 108	△ 1,020
松枝一丁目	676	△ 2	20	720	647	1,367	△ 5	36
松枝二丁目	207	1	△ 1	338	315	653	1	2
元町	930	△ 6	3	855	685	1,540	△ 3	△ 12
東町	637	△ 9	14	562	539	1,101	△ 8	0
寿町一丁目	624	3	△ 2	542	543	1,085	4	△ 12
寿町二丁目	872	△ 2	21	869	967	1,836	△ 12	△ 15
寿町三丁目	276	1	0	278	265	543	12	5
水引一丁目	865	0	4	806	741	1,547	2	△ 24
水引二丁目	1,178	△ 4	8	1,207	1,101	2,308	△ 9	22
厚木町	412	3	△ 1	358	327	685	4	△ 4
中町一丁目	468	3	7	468	456	924	5	16
中町二丁目	1,015	1	197	948	905	1,853	3	429
中町三丁目	830	4	5	678	574	1,252	5	△ 17
中町四丁目	815	6	0	733	712	1,445	5	△ 4
栄町一丁目	1,401	△ 6	53	1,226	1,105	2,331	△ 9	43
栄町二丁目	977	0	68	934	834	1,768	△ 3	41
田村町	1,475	△ 1	10	1,357	1,287	2,644	△ 1	△ 25
幸町	513	2	3	442	341	783	△ 1	△ 17
泉町	456	3	△ 11	366	370	736	7	△ 18
旭町一丁目	928	6	11	764	662	1,426	4	△ 11
旭町二丁目	915	△ 1	△ 35	778	775	1,553	△ 3	△ 59
旭町三丁目	1,078	△ 8	△ 2	1,009	871	1,880	△ 11	△ 15
旭町四丁目	406	△ 2	13	408	327	735	△ 3	19
旭町五丁目	1,804	3	16	1,638	1,476	3,114	2	△ 10
吾妻町	667	1	△ 18	440	660	1,100	3	△ 48
南町	475	△ 3	△ 1	510	519	1,029	△ 10	△ 17
厚木地区計	20,900	△ 7	382	19,234	18,004	37,238	△ 21	305
上依知	2,877	0	42	3,137	2,803	5,940	△ 6	△ 47
猿ヶ島	64	0	0	77	69	146	0	△ 5
山際	3,279	0	1	3,762	3,290	7,052	△ 3	△ 67
関口	2,090	△ 6	99	2,249	1,869	4,118	△ 6	46
中依知	1,066	△ 1	△ 1	1,193	1,158	2,351	△ 2	△ 22
下依知	3	0	3	5	4	9	0	9
下依知一丁目	234	△ 1	△ 20	285	242	527	0	△ 13
下依知二丁目	656	8	8	745	685	1,430	14	△ 1
下依知三丁目	485	0	△ 9	578	499	1,077	0	△ 27
金田	1,584	△ 8	31	1,734	1,675	3,409	△ 14	34
下川入	2,269	13	33	2,525	2,105	4,630	15	△ 22
依知地区計	14,607	5	187	16,290	14,399	30,689	△ 2	△ 115
棚沢	452	0	13	512	454	966	3	15
三田	1,162	△ 3	△ 10	1,353	1,197	2,550	1	△ 53
三田南一丁目	405	1	△ 4	425	354	779	3	△ 7
三田南二丁目	594	0	9	644	645	1,289	1	△ 2
三田南三丁目	636	△ 3	17	721	582	1,303	6	8
三田一丁目	453	3	△ 2	452	396	848	7	△ 3
三田二丁目	716	△ 2	8	772	678	1,450	△ 7	△ 13
三田三丁目	628	4	△ 3	670	582	1,252	6	△ 16
及川	296	0	2	386	394	780	△ 1	△ 2
及川一丁目	608	6	8	570	597	1,167	7	△ 7
及川二丁目	537	△ 3	△ 5	501	477	978	△ 2	△ 15
林一丁目	376	△ 3	△ 9	404	371	775	△ 6	△ 35
林二丁目	1,030	△ 5	21	1,193	1,150	2,343	△ 3	△ 5
林三丁目	316	2	△ 9	389	388	777	2	△ 13
林四丁目	584	0	△ 11	635	572	1,207	2	△ 40
林五丁目	269	△ 1	3	341	325	666	△ 3	△ 9
妻田北一丁目	740	0	△ 10	733	738	1,471	0	△ 50
妻田北二丁目	549	5	17	560	515	1,075	6	21
妻田北三丁目	1,077	1	6	1,156	1,147	2,303	6	0
妻田北四丁目	372	△ 3	8	406	377	783	△ 4	△ 8
王子一丁目	261	1	△ 1	268	265	533	2	△ 5
王子二丁目	197	1	0	248	232	480	1	△ 5
王子三丁目	194	1	5	138	163	301	1	2
妻田南一丁目	1,147	4	△ 1	1,207	1,219	2,426	10	△ 16
妻田南二丁目	236	0	0	261	250	511	0	13
妻田東一丁目	1,548	6	25	1,587	1,566	3,153	5	15
妻田東二丁目	564	△ 2	8	638	587	1,225	3	△ 5
妻田東三丁目	837	△ 12	3	971	934	1,905	△ 15	△ 8
妻田西一丁目	756	△ 2	△ 5	798	768	1,566	△ 2	△ 20
妻田西二丁目	717	△ 2	6	816	778	1,594	△ 5	△ 18
妻田西三丁目	812	2	5	894	928	1,822	0	24
睦合地区計	19,069	△ 4	94	20,649	19,629	40,278	24	△ 257
上荻野	1,766	△ 11	△ 29	2,420	2,323	4,743	△ 11	△ 95
まつかげ台	766	1	2	848	899	1,747	7	△ 25
みはる野一丁目	546	0	5	789	783	1,572	△ 2	△ 30
みはる野二丁目	594	△ 1	2	868	806	1,674	△ 1	△ 44
中荻野	496	1	12	579	623	1,202	△ 1	△ 2
下荻野	4,147	△ 13	59	4,388	3,829	8,217	△ 16	△ 42

	世帯数 (世帯)	対前月比 (世帯)	対前年比 (世帯)	男 (人)	女 (人)	総数 (人)	対前月比 (人)	対前年比 (人)
鳶尾一丁目	632	1	14	748	751	1,499	1	11
鳶尾二丁目	841	1	△ 9	839	865	1,704	2	△ 34
鳶尾三丁目	451	2	7	404	330	734	0	6
鳶尾四丁目	475	2	2	519	407	926	3	△ 5
鳶尾五丁目	510	△ 2	11	574	553	1,127	6	18
荻野地区計	11,224	△ 19	76	12,976	12,169	25,145	△ 12	△ 242
飯山	964	3	4	1,313	1,363	2,676	8	△ 22
飯山南 1 丁目	744	5	32	771	641	1,412	4	19
飯山南 2 丁目	1,106	0	11	1,083	900	1,983	2	△ 10
飯山南 3 丁目	399	5	9	423	327	750	6	19
飯山南 4 丁目	624	1	14	659	572	1,231	4	6
飯山南 5 丁目	1,121	1	10	1,149	1,168	2,317	△ 1	△ 10
上古沢	189	△ 1	△ 1	252	325	577	△ 3	3
下古沢	224	△ 5	6	283	292	575	△ 5	3
宮の里一丁目	300	△ 2	△ 2	346	368	714	△ 6	△ 33
宮の里二丁目	113	0	1	109	122	231	0	△ 3
宮の里三丁目	152	0	△ 1	183	185	368	0	△ 7
宮の里四丁目	333	0	3	313	344	657	△ 5	△ 4
森の里紅葉台	0	0	0	0	0	0	0	0
小鮎地区計	6,269	7	86	6,884	6,607	13,491	4	△ 39
戸室一丁目	1,406	5	13	1,388	1,261	2,649	△ 1	△ 60
戸室二丁目	494	△ 3	△ 10	519	461	980	△ 1	△ 12
戸室三丁目	593	3	1	645	626	1,271	7	20
戸室四丁目	574	△ 4	△ 3	711	677	1,388	△ 2	△ 17
戸室五丁目	917	△ 1	△ 4	960	994	1,954	△ 10	△ 29
恩名	3	0	0	4	5	9	0	0
恩名一丁目	1,057	3	11	1,141	1,095	2,236	5	△ 8
恩名二丁目	688	6	19	769	752	1,521	2	△ 9
恩名三丁目	749	2	△ 9	825	774	1,599	△ 1	△ 24
恩名四丁目	336	△ 2	17	406	394	800	△ 2	12
恩名五丁目	708	△ 6	△ 5	772	733	1,505	△ 11	△ 46
愛名	1,608	0	△ 1	1,983	1,937	3,920	△ 1	△ 58
温水	1,862	△ 5	△ 26	2,061	2,038	4,099	△ 10	△ 101
温水西一丁目	812	0	2	1,131	1,118	2,249	3	△ 11
温水西二丁目	663	9	10	784	736	1,520	9	△ 4
長谷	3,411	1	11	3,505	3,193	6,698	7	△ 58
船子	1,038	△ 3	24	1,137	1,079	2,216	△ 6	17
愛甲	16	1	△ 3	37	91	128	1	0
愛甲一丁目	908	1	△ 12	800	661	1,461	5	△ 26
愛甲二丁目	916	0	9	953	963	1,916	1	9
愛甲三丁目	512	△ 6	△ 15	550	449	999	△ 7	△ 11
愛甲四丁目	580	△ 2	4	638	563	1,201	△ 8	△ 16
毛利台一丁目	655	△ 2	△ 6	641	690	1,331	△ 4	△ 22
毛利台二丁目	362	0	△ 5	410	424	834	△ 1	△ 21
毛利台三丁目	482	△ 2	△ 5	526	593	1,119	△ 4	△ 9
愛甲東一丁目	486	△ 4	△ 16	510	391	901	△ 5	△ 34
愛甲東二丁目	243	2	7	243	190	433	2	6
愛甲東三丁目	203	1	0	199	170	369	0	△ 2
愛甲西一丁目	154	0	13	230	212	442	2	41
愛甲西二丁目	438	△ 3	3	510	510	1,020	△ 6	△ 6
愛甲西三丁目	120	0	△ 2	151	164	315	0	△ 13
南毛利地区計	22,994	△ 9	22	25,139	23,944	49,083	△ 36	△ 492
七沢	685	△ 5	△ 11	869	818	1,687	△ 7	△ 57
小野	388	0	△ 17	703	735	1,438	2	△ 37
岡津古久	67	△ 1	△ 1	94	88	182	△ 2	△ 4
玉川地区計	1,140	△ 6	△ 29	1,666	1,641	3,307	△ 7	△ 98
岡田	106	△ 2	9	104	51	155	△ 2	8
岡田一丁目	835	2	△ 11	766	756	1,522	8	△ 15
岡田二丁目	638	2	△ 11	712	666	1,378	△ 4	△ 40
岡田三丁目	77	△ 5	△ 6	63	73	136	△ 5	△ 13
岡田四丁目	800	△ 9	△ 19	887	766	1,653	△ 9	△ 14
岡田五丁目	462	△ 1	△ 9	513	506	1,019	△ 8	△ 28
酒井	638	△ 2	11	724	715	1,439	△ 6	0
戸田	1,735	△ 8	39	2,023	1,845	3,868	△ 16	△ 18
下津古久	171	2	9	198	162	360	2	12
上落合	1,051	7	70	1,143	935	2,078	17	107
長沼	101	△ 2	△ 10	143	137	280	△ 2	△ 17
相川地区計	6,614	△ 16	72	7,276	6,612	13,888	△ 25	△ 18
緑ヶ丘一丁目	214	△ 2	3	237	246	483	△ 2	3
緑ヶ丘二丁目	305	0	△ 5	289	315	604	0	△ 27
緑ヶ丘三丁目	435	△ 5	△ 2	287	479	766	△ 10	8
緑ヶ丘四丁目	471	0	16	549	468	1,017	△ 6	20
緑ヶ丘五丁目	351	0	△ 6	414	395	809	1	△ 14
緑ヶ丘地区計	1,776	△ 7	6	1,776	1,903	3,679	△ 17	△ 10
森の里若宮	0	0	0	0	0	0	0	0
森の里青山	X	X	X	X	X	X	X	X
森の里一丁目	525	△ 2	△ 7	531	591	1,122	△ 4	△ 19
森の里二丁目	507	0	11	550	581	1,131	△ 2	5
森の里三丁目	561	△ 1	6	591	619	1,210	△ 2	△ 24
森の里四丁目	714	△ 2	6	798	805	1,603	△ 4	△ 5
森の里五丁目	326	△ 4	△ 4	320	340	660	△ 4	△ 11
森の里地区計	2,633	△ 9	12	2,790	2,936	5,726	△ 16	△ 54

※世帯数が一定規模以下の地域は、数値を秘匿し、近隣地域に足し合わせています。

地区別人口直近5年 同月推移



令和8年度 基幹統計調査一覧

●経済センサス-活動調査 〈調査基準日 令和8年6月1日〉

経済センサス-活動調査は、全産業分野の売上（収入）金額や費用など経済活動の状況を把握するとともに、各種統計調査の母集団情報を得ることを目的としています。
ご協力をお願いします。

統計調査員を募集しています！！

厚木市では、各種統計調査に協力していただける統計調査員を募集しています。
主な仕事は、世帯や事業所への調査票の配布や回収、調査票等の関係書類の整備です。
御自身の合間の時間で活動していただくことができます。
過去に国勢調査などの調査経験のある方はもとより、未経験者の方も大歓迎ですので、
ご興味のある方や話を聞いてみたい方はぜひ御連絡をお待ちしております。

- ※調査員の要件は、次の条件をすべて満たす方です。
- ・原則20歳以上で、市内在住・在勤の方
 - ・責任をもって調査事務を遂行でき、調査に伴う秘密を守れる方
 - ・税務、警察、選挙に直接関係のない方
- ※調査上知り得た内容を外部に漏らすことは、法律で堅く禁じられています。
※調査に従事していただくと報酬等が支払われます。報酬額等は調査の種類や受持ち件数等により異なります。

【連絡先】
厚木市 総務部 行政総務課 統計調査係
電話：046-225-2180(直通) FAX：046-223-4058
メール：0650@city.atsugi.kanagawa.jp



←詳しくはこちら
(市HPにつながります)