

※世帯数と人口については、令和7年国勢調査の人口速報集計（速報値）及び人口等基本集計（確報値）が公表されましたら再度算出します。

また、令和7年10月分から「神奈川県的人口と世帯」は令和7年国勢調査結果を基礎数値とするため結果速報が出るまで公表を休止しています。（県HPより）

統計月報

あつぎ

令和 8 年 4 月（1日現在）

世帯数	107,585	世帯（対前月比	510世帯）
人口	222,053	人（対前月比	18人）
男	114,460	人（対前月比	58人）
女	107,593	人（対前月比	△40人）

世帯数と人口は、令和2年国勢調査の数値を基準として、住民基本台帳法及び戸籍法に定める届出等の数値を加減して推計したものです。（△は減を表します。）

統計月報は、厚木市のホームページでもご覧いただけます。

厚木市 推計人口

検索

3月中の人口増減内訳

(人)

区 分		男	女	計	
自然増減	出生(1)	42	38	80	
	死亡(2)	108	91	199	
	(1)-(2)=(A)	△66	△53	△119	
社会増減	増加	転入	1,150	732	1,882
		その他	13	15	28
		計(3)	1,163	747	1,910
	減少	転出	1,002	720	1,722
		その他	37	14	51
		計(4)	1,039	734	1,773
	(3)-(4)=(B)	124	13	137	
計	(A)+(B)	58	△40	18	









(その他とは、職権処理等です。)



厚木市マスコットキャラクター

あゆみ回ちゃん

厚木市の指標

人口密度 (市域面積 93.83km ²) 1km ² 当たり 2,367 人  (令和8年4月1日)	世帯人員 1世帯当たり 2.06 人  (令和8年4月1日)	出生 1日当たり 2.58 人  (令和8年3月中)	死亡 1日当たり 6.42 人  (令和8年3月中)
転入 1日当たり 60.71 人  (令和8年3月中)	転出 1日当たり 55.55 人  (令和8年3月中)	婚姻 1日当たり 6.90 組  (令和8年3月中)	離婚 1日当たり 1.81 組  (令和8年3月中)



発行 厚木市総務部行政総務課行政総務係（統計調査担当）
〒243-8511 神奈川県厚木市中町3-17-17
電話 046-225-2180・2183（直通）

人口の推移 国勢調査の人口

年・月・日	世帯数	人 口			対 前 回 比	
		総数	男	女	世帯数	人口
昭和30年10月1日	(世帯) 8,127	(人) 44,556	(人) 22,131	(人) 22,425	(世帯) -	(人) -
昭和35年10月1日	9,029	46,243	23,060	23,183	902	1,687
昭和40年10月1日	13,521	61,388	31,174	30,214	4,492	15,145
昭和45年10月1日	20,202	82,894	42,623	40,271	6,681	21,506
昭和50年10月1日	28,809	108,955	56,680	52,275	8,607	26,061
昭和55年10月1日	45,197	145,392	75,118	70,274	16,388	36,437
昭和60年10月1日	57,021	175,600	91,658	83,942	11,824	30,208
平成2年10月1日	69,187	197,283	104,288	92,995	12,166	21,683
平成7年10月1日	76,287	208,627	109,494	99,133	7,100	11,344
平成12年10月1日	83,525	217,369	113,394	103,975	7,238	8,742
平成17年10月1日	89,740	222,403	116,150	106,253	6,215	5,034
平成22年10月1日	92,476	224,420	116,927	107,493	2,736	2,017
平成27年10月1日	95,824	225,714	116,658	109,056	3,348	1,294
令和2年10月1日	100,360	223,705	115,343	108,362	4,536	△ 2,009

直近1年間の人口の推移

年・月・日	世帯数	人 口			対 前 月 比			
		総数	男	女	世帯数	人 口		
						計	自然増減	社会増減
令和7年4月1日	(世帯) 106,679	(人) 223,014	(人) 114,991	(人) 108,023	(世帯) 466	(人) 41	(人) △ 147	(人) 188
令和7年5月1日	107,064	223,270	115,118	108,152	385	256	△ 124	380
令和7年6月1日	107,092	223,168	115,088	108,080	28	△ 102	△ 117	15
令和7年7月1日	107,175	223,100	115,053	108,047	83	△ 68	△ 81	13
令和7年8月1日	107,188	223,028	115,007	108,021	13	△ 72	△ 79	7
令和7年9月1日	107,240	222,940	114,948	107,992	52	△ 88	△ 123	35
令和7年10月1日	107,231	222,797	114,832	107,965	△ 9	△ 143	△ 81	△ 62
令和7年11月1日	107,278	222,763	114,848	107,915	47	△ 34	△ 83	49
令和7年12月1日	107,291	222,632	114,793	107,839	13	△ 131	△ 140	9
令和8年1月1日	107,226	222,524	114,680	107,844	△ 65	△ 108	△ 119	11
令和8年2月1日	107,100	222,233	114,524	107,709	△ 126	△ 291	△ 176	△ 115
令和8年3月1日	107,075	222,035	114,402	107,633	△ 25	△ 198	△ 136	△ 62
令和8年4月1日	107,585	222,053	114,460	107,593	510	18	△ 119	137

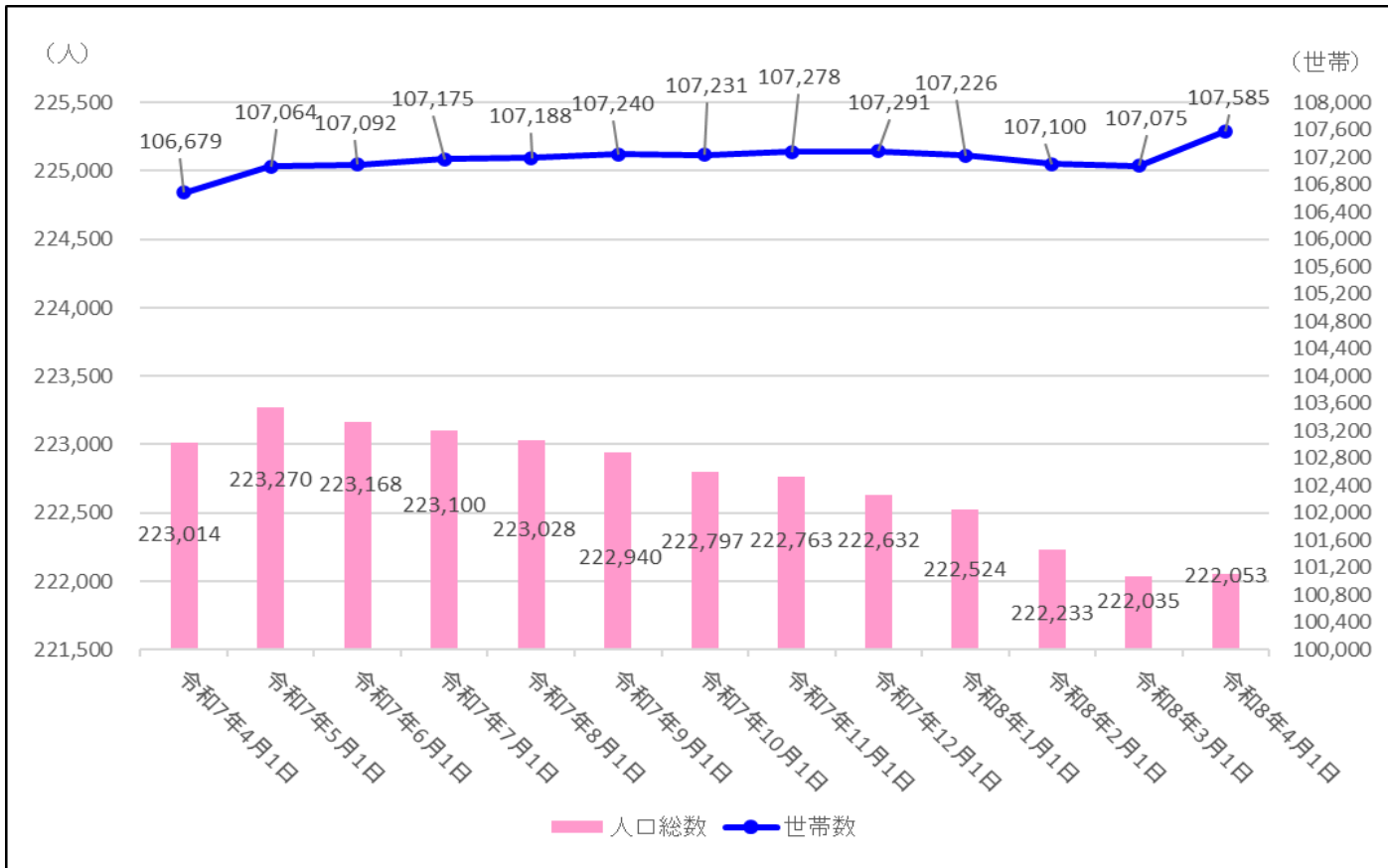
地区別世帯数及び人口

令和7年4月1日現在

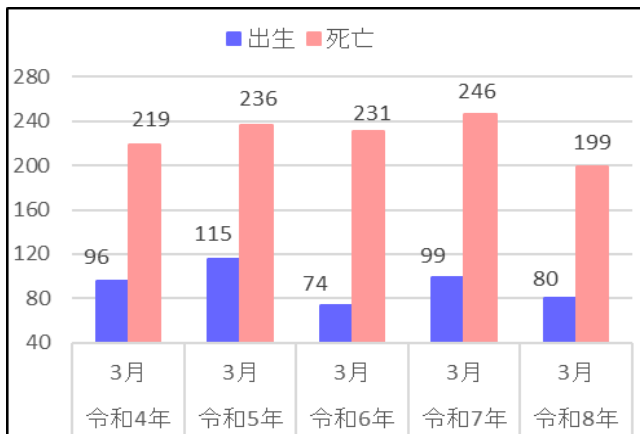
(令和2年国勢調査確定数を基準)

	世帯数	人 口			対前月比	
		総数	男	女	世帯数	人口
厚木地区	(世帯) 21,087	(人) 37,317	(人) 19,308	(人) 18,009	(世帯) 252	(人) 173
依知地区	14,587	30,544	16,219	14,325	25	△ 62
睦合地区	19,145	40,249	20,647	19,602	39	△ 29
荻野地区	11,194	24,992	12,879	12,113	10	△ 52
小鮎地区	6,287	13,435	6,862	6,573	26	△ 4
南毛利地区	23,107	49,069	25,133	23,936	113	30
玉川地区	1,139	3,285	1,655	1,630	8	△ 9
相川地区	6,635	13,834	7,243	6,591	41	16
緑ヶ丘地区	1,764	3,636	1,743	1,893	△ 4	△ 14
森の里地区	2,640	5,692	2,771	2,921	0	△ 31
計	107,585	222,053	114,460	107,593	510	18

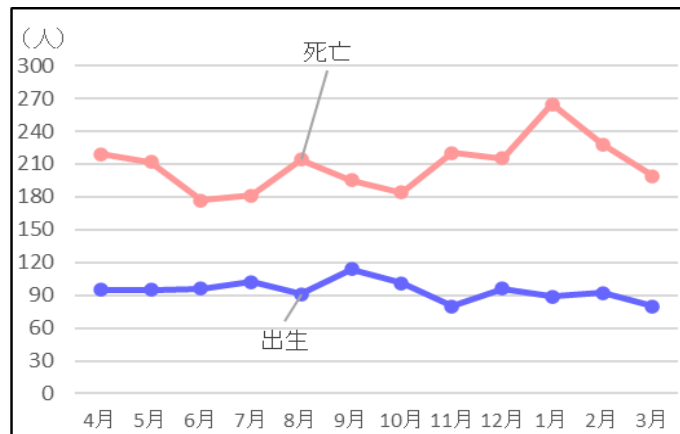
厚木市の世帯数及び人口総数月別推移



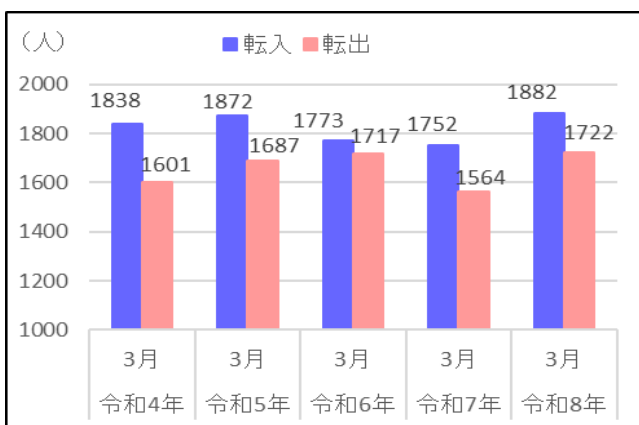
出生・死亡の比較及び推移 直近5年 同月比較



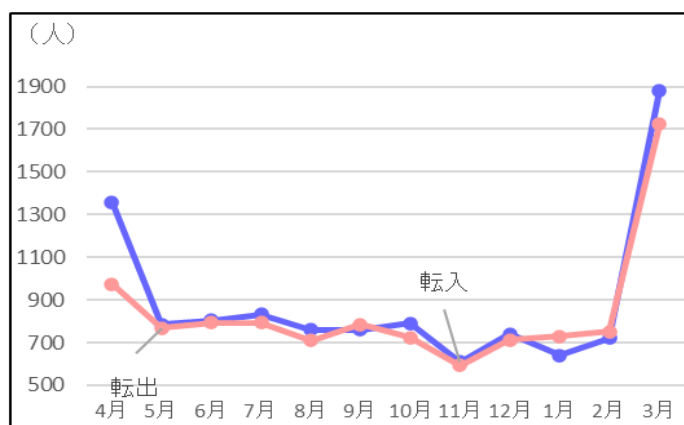
直近12か月 月別推移



転入・転出の比較及び推移 直近5年 同月比較



直近12か月 月別推移



※ 「転入」及び「転出」には「その他」の件数を含んでいません。

町丁字別人口と世帯数

令和8年4月1日現在

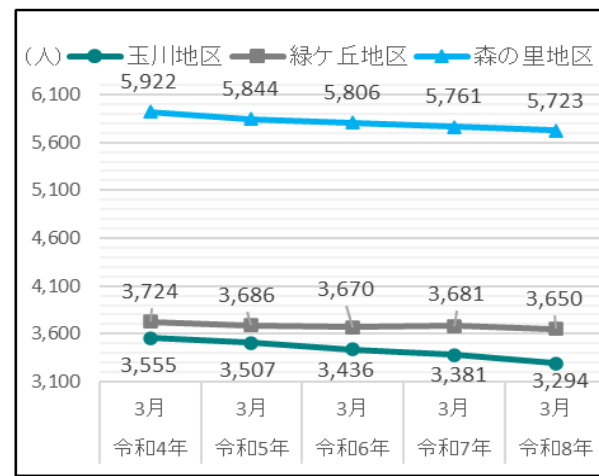
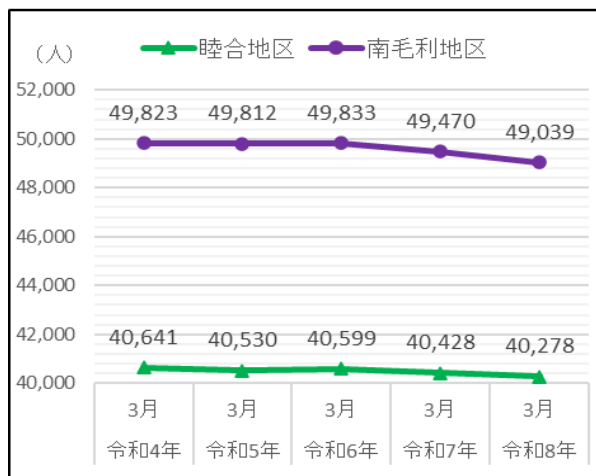
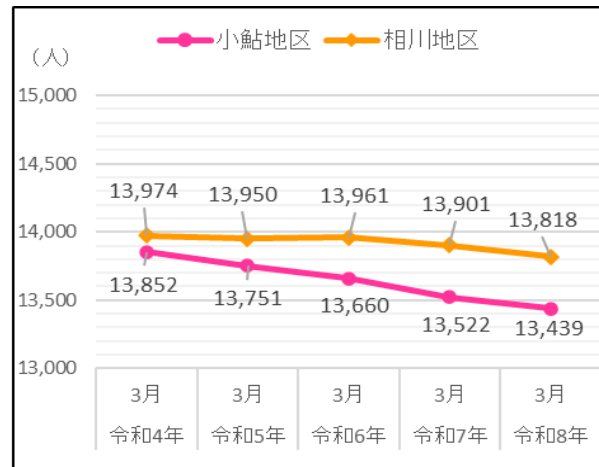
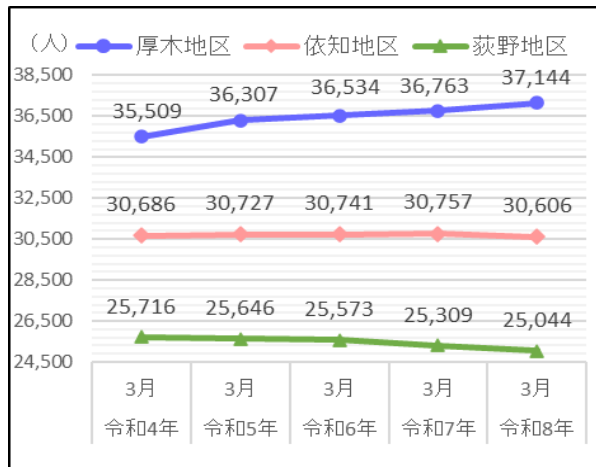
(令和2年国勢調査確定数を基準)

	世帯数 (世帯)	対前月比 (世帯)	対前年比 (世帯)	男 (人)	女 (人)	総数 (人)	対前月比 (人)	対前年比 (人)
厚木市計	107,585	510	906	114,460	107,593	222,053	18	△ 961
松枝一丁目	685	7	22	724	649	1,373	2	32
松枝二丁目	207	△ 1	1	335	314	649	△ 2	△ 2
元町	935	2	1	865	691	1,556	9	2
東町	641	0	16	558	540	1,098	△ 7	10
寿町一丁目	623	△ 1	△ 1	538	537	1,075	△ 9	△ 16
寿町二丁目	879	5	30	876	967	1,843	0	17
寿町三丁目	278	△ 2	0	280	267	547	△ 3	8
水引一丁目	864	5	1	805	737	1,542	1	△ 24
水引二丁目	1,167	△ 5	△ 9	1,190	1,078	2,268	△ 20	△ 40
厚木町	416	5	△ 1	356	331	687	3	△ 3
中町一丁目	470	4	10	466	466	932	4	27
中町二丁目	1,025	7	184	956	903	1,859	2	369
中町三丁目	848	26	11	692	569	1,261	24	△ 5
中町四丁目	812	2	△ 9	731	705	1,436	△ 3	△ 5
栄町一丁目	1,486	75	127	1,304	1,122	2,426	79	132
栄町二丁目	968	△ 1	11	920	837	1,757	△ 5	1
田村町	1,465	5	0	1,347	1,267	2,614	△ 5	△ 38
幸町	530	18	22	450	348	798	18	9
泉町	464	11	△ 7	372	363	735	3	△ 14
旭町一丁目	957	29	26	768	696	1,464	36	32
旭町二丁目	921	10	△ 19	778	780	1,558	10	△ 32
旭町三丁目	1,086	17	△ 10	1,017	871	1,888	14	△ 17
旭町四丁目	413	12	23	410	326	736	9	28
旭町五丁目	1,814	26	32	1,627	1,484	3,111	25	△ 3
吾妻町	651	△ 7	△ 24	429	641	1,070	△ 15	△ 60
南町	482	3	3	514	520	1,034	3	△ 12
厚木地区計	21,087	252	440	19,308	18,009	37,317	173	396
上依知	2,882	12	21	3,136	2,798	5,934	4	△ 48
猿ヶ島	63	0	0	76	68	144	△ 1	△ 4
山際	3,281	7	△ 2	3,726	3,276	7,002	△ 32	△ 88
関口	2,096	4	52	2,250	1,879	4,129	2	21
中依知	1,063	△ 1	0	1,179	1,150	2,329	△ 16	△ 18
下依知	X	X	X	X	X	X	X	X
下依知一丁目	234	△ 1	△ 25	284	245	529	△ 4	△ 23
下依知二丁目	657	5	3	750	683	1,433	6	△ 6
下依知三丁目	476	△ 2	△ 20	572	494	1,066	△ 3	△ 36
金田	1,564	△ 4	14	1,719	1,647	3,366	△ 14	17
下川入	2,271	5	14	2,527	2,085	4,612	△ 4	△ 40
依知地区計	14,587	25	57	16,219	14,325	30,544	△ 62	△ 225
棚沢	449	3	11	509	448	957	2	11
三田	1,167	4	△ 10	1,359	1,200	2,559	5	△ 42
三田南一丁目	412	2	△ 6	435	351	786	2	△ 10
三田南二丁目	597	△ 3	9	648	648	1,296	△ 4	2
三田南三丁目	626	△ 10	△ 1	711	572	1,283	△ 15	△ 11
三田一丁目	462	5	4	457	401	858	3	7
三田二丁目	732	8	23	778	691	1,469	8	5
三田三丁目	626	0	△ 1	670	571	1,241	△ 6	△ 23
及川	298	2	△ 1	385	395	780	△ 2	△ 3
及川一丁目	606	△ 3	△ 3	563	591	1,154	△ 15	△ 29
及川二丁目	540	1	2	503	476	979	△ 1	△ 1
林一丁目	381	5	△ 8	408	371	779	5	△ 32
林二丁目	1,034	8	17	1,202	1,145	2,347	12	4
林三丁目	315	△ 1	△ 7	382	390	772	△ 3	△ 16
林四丁目	590	4	△ 7	631	570	1,201	△ 5	△ 32
林五丁目	268	1	△ 4	341	324	665	0	△ 14
妻田北一丁目	753	2	6	735	740	1,475	2	△ 35
妻田北二丁目	562	4	38	574	531	1,105	8	63
妻田北三丁目	1,082	1	15	1,144	1,150	2,294	△ 3	△ 5
妻田北四丁目	377	4	14	410	377	787	6	2
王子一丁目	258	△ 1	△ 8	264	261	525	△ 4	△ 17
王子二丁目	197	0	△ 2	243	229	472	△ 2	△ 8
王子三丁目	194	1	8	138	163	301	0	5
妻田南一丁目	1,151	2	14	1,212	1,219	2,431	△ 2	14
妻田南二丁目	237	0	5	262	254	516	4	24
妻田東一丁目	1,547	6	23	1,584	1,557	3,141	0	20
妻田東二丁目	567	△ 1	8	637	592	1,229	△ 2	4
妻田東三丁目	828	△ 3	△ 17	966	910	1,876	△ 12	△ 55
妻田西一丁目	768	3	13	805	775	1,580	1	6
妻田西二丁目	710	△ 7	2	803	775	1,578	△ 13	△ 16
妻田西三丁目	811	2	7	888	925	1,813	2	19
睦合地区計	19,145	39	144	20,647	19,602	40,249	△ 29	△ 163
上萩野	1,771	7	△ 23	2,408	2,317	4,725	△ 10	△ 82
まつかげ台	764	△ 1	3	843	889	1,732	△ 3	△ 28
みはる野一丁目	546	△ 4	2	775	771	1,546	△ 28	△ 54
みはる野二丁目	597	0	5	862	795	1,657	△ 13	△ 45
中萩野	494	△ 1	7	573	619	1,192	1	△ 14
下萩野	4,117	△ 3	46	4,345	3,824	8,169	△ 12	△ 5

	世帯数 (世帯)	対前月比 (世帯)	対前年比 (世帯)	男 (人)	女 (人)	総数 (人)	対前月比 (人)	対前年比 (人)
鳶尾一丁目	629	8	10	743	753	1,496	14	3
鳶尾二丁目	845	4	△ 1	840	869	1,709	2	△ 9
鳶尾三丁目	454	4	6	401	331	732	4	8
鳶尾四丁目	469	△ 3	1	511	404	915	△ 4	0
鳶尾五丁目	508	△ 1	△ 3	578	541	1,119	△ 3	△ 2
荻野地区計	11,194	10	53	12,879	12,113	24,992	△ 52	△ 228
飯山	962	6	△ 2	1,311	1,354	2,665	8	△ 28
飯山南 1 丁目	747	13	25	766	635	1,401	11	0
飯山南 2 丁目	1,109	△ 2	18	1,080	894	1,974	△ 7	△ 7
飯山南 3 丁目	407	1	21	425	328	753	△ 5	20
飯山南 4 丁目	627	4	9	652	572	1,224	△ 2	△ 15
飯山南 5 丁目	1,121	3	10	1,144	1,157	2,301	△ 9	△ 18
上古沢	189	0	△ 3	251	325	576	△ 1	△ 6
下古沢	227	1	7	286	294	580	5	6
宮の里一丁目	301	1	2	344	368	712	0	△ 27
宮の里二丁目	111	△ 2	△ 1	108	120	228	△ 3	△ 4
宮の里三丁目	150	0	△ 3	182	184	366	△ 1	△ 11
宮の里四丁目	336	1	11	313	342	655	0	1
森の里紅葉台	0	0	0	0	0	0	0	0
小鮎地区計	6,287	26	94	6,862	6,573	13,435	△ 4	△ 89
戸室一丁目	1,398	△ 1	1	1,370	1,246	2,616	△ 5	△ 71
戸室二丁目	507	13	△ 2	533	463	996	16	△ 9
戸室三丁目	590	1	4	637	621	1,258	2	12
戸室四丁目	582	8	10	712	676	1,388	△ 1	△ 8
戸室五丁目	916	△ 2	0	958	998	1,956	0	△ 13
恩名	4	1	1	4	5	9	0	0
恩名一丁目	1,064	9	6	1,138	1,096	2,234	△ 2	△ 22
恩名二丁目	700	15	28	775	755	1,530	12	11
恩名三丁目	756	3	△ 4	828	775	1,603	△ 6	△ 19
恩名四丁目	340	4	18	410	398	808	4	25
恩名五丁目	725	18	△ 13	784	735	1,519	19	△ 44
愛名	1,602	△ 3	6	1,974	1,916	3,890	△ 18	△ 58
温水	1,872	3	1	2,069	2,057	4,126	9	△ 22
温水西一丁目	807	△ 3	△ 6	1,120	1,109	2,229	△ 9	△ 28
温水西二丁目	666	4	15	781	736	1,517	△ 4	1
長谷	3,420	18	22	3,500	3,187	6,687	8	△ 30
船子	1,031	△ 4	5	1,128	1,074	2,202	△ 8	△ 11
愛甲	16	0	△ 4	38	90	128	0	△ 1
愛甲一丁目	914	7	△ 5	804	655	1,459	1	△ 20
愛甲二丁目	934	10	25	959	969	1,928	5	33
愛甲三丁目	518	1	△ 18	550	450	1,000	△ 1	△ 26
愛甲四丁目	594	4	10	646	579	1,225	6	△ 4
毛利台一丁目	656	△ 1	△ 1	639	691	1,330	4	△ 10
毛利台二丁目	365	0	△ 1	409	426	835	△ 4	△ 15
毛利台三丁目	478	0	△ 11	523	594	1,117	△ 1	△ 11
愛甲東一丁目	492	9	△ 12	509	390	899	5	△ 35
愛甲東二丁目	243	0	3	241	193	434	1	2
愛甲東三丁目	201	△ 1	△ 6	199	163	362	△ 4	△ 10
愛甲西一丁目	160	3	13	234	219	453	4	35
愛甲西二丁目	437	△ 3	△ 3	510	507	1,017	△ 3	△ 13
愛甲西三丁目	119	0	△ 3	151	163	314	0	△ 12
南毛利地区計	23,107	113	79	25,133	23,936	49,069	30	△ 373
七沢	684	5	△ 9	861	817	1,678	△ 6	△ 42
小野	388	3	△ 3	701	727	1,428	△ 3	△ 24
岡津古久	67	0	△ 1	93	86	179	0	△ 7
玉川地区計	1,139	8	△ 13	1,655	1,630	3,285	△ 9	△ 73
岡田	107	3	6	106	50	156	3	4
岡田一丁目	836	10	△ 14	759	757	1,516	8	△ 23
岡田二丁目	641	3	△ 20	712	665	1,377	3	△ 47
岡田三丁目	81	4	△ 1	63	75	138	2	△ 8
岡田四丁目	808	6	△ 13	891	776	1,667	12	5
岡田五丁目	467	6	△ 2	518	498	1,016	2	△ 29
酒井	630	△ 7	△ 1	720	714	1,434	△ 7	△ 7
戸田	1,732	1	30	1,996	1,822	3,818	△ 17	△ 64
下津古久	170	0	1	195	161	356	△ 1	△ 2
上落合	1,062	14	58	1,139	937	2,076	10	81
長沼	101	1	△ 6	144	136	280	1	△ 11
相川地区計	6,635	41	38	7,243	6,591	13,834	16	△ 101
緑ヶ丘一丁目	210	△ 3	△ 3	234	240	474	△ 4	△ 10
緑ヶ丘二丁目	304	△ 2	△ 6	283	309	592	△ 12	△ 30
緑ヶ丘三丁目	429	△ 3	△ 3	279	474	753	△ 3	△ 4
緑ヶ丘四丁目	470	3	13	539	473	1,012	4	21
緑ヶ丘五丁目	351	1	△ 2	408	397	805	1	△ 14
緑ヶ丘地区計	1,764	△ 4	△ 1	1,743	1,893	3,636	△ 14	△ 37
森の里若宮	0	0	0	0	0	0	0	0
森の里青山	X	X	X	X	X	X	X	X
森の里一丁目	526	△ 1	△ 6	524	589	1,113	△ 4	△ 26
森の里二丁目	505	△ 2	5	539	572	1,111	△ 14	△ 23
森の里三丁目	561	3	10	590	620	1,210	1	△ 4
森の里四丁目	718	△ 1	7	796	799	1,595	△ 14	△ 6
森の里五丁目	330	1	△ 1	322	341	663	0	△ 9
森の里地区計	2,640	0	15	2,771	2,921	5,692	△ 31	△ 68

※世帯数が一定規模以下の地域は、数値を秘匿し、近隣地域に足し合わせています。

地区別人口直近5年 同月推移



令和8年度 基幹統計調査一覧

●経済センサス-活動調査 〈調査基準日 令和8年6月1日〉

経済センサス-活動調査は、全産業分野の売上（収入）金額や費用など経済活動の状況を把握するとともに、各種統計調査の母集団情報を得ることを目的としています。
ご協力をお願いします。

統計調査員を募集しています！！

厚木市では、各種統計調査に御協力いただける**統計調査員を募集しています。**
主な仕事は、世帯や事業所への調査票の配布や回収、調査票等の関係書類の整備です。
御自身の都合に合わせた隙間時間で活動していただくことができます。
過去に国勢調査などの調査経験のある方はもとより、未経験者の方も大歓迎ですので、**興味のある方や話を聞いてみたい方はぜひ御連絡をお待ちしております。**

※調査員の要件は、次の条件をすべて満たす方です。

- ・原則20歳以上で、市内在住・在勤の方
- ・責任をもって調査事務を遂行でき、調査に伴う秘密を守れる方
- ・税務、警察、選挙に直接関係のない方

※調査上知り得た内容を外部に漏らすことは、法律で堅く禁じられています。

※調査に従事していただく報酬等が支払われます。報酬額等は調査の種類や受持ち件数等により異なります。

【連絡先】

厚木市 総務部 行政総務課 行政総務係(統計調査担当)
電話:046-225-2180(直通) FAX:046-223-4058
メール:0650@city.atsugi.kanagawa.jp



←詳しくはこちら
(市HPにつながります)